

609 Správa katastra Rimavská Sobota

VÝPIS Z KATASTRA NEHNUTEĽNOSTÍ

Okres : 609 Rimavská Sobota
Obec : 515 639 ŠÍRKOVCE
Katastrálne územie: 860 921 ŠÍRKOVCE

Dátum vyhotovenia: 15.11.2006
Čas vyhotovenia : 07:51:54

VÝPIS Z LISTU VLASTNÍCTVA č.171

ČASŤ A: MAJETKOVÁ PODSTATA

PARCELY registra "C" evidované na katastrálnej mape

Parcelné číslo	Výmera v m ²	Druh pozemku	Spôsob využ.p.	Druh chr.n	Umiest. pozemku	Právny vzťah
2587/1	687776	Lesné pozemky	10200		2	
2587/2	506450	Lesné pozemky	10200		2	
2604/1	17839	Lesné pozemky	10200		2	
2826/16	v častiach:					
	109253	Ostatné plochy				
	16148	Zastavané plochy a nádvoría	14270		1	
2826/17	320	Zastavané plochy a nádvoría	13603		1	
2826/18	195	Zastavané plochy a nádvoría			1	
2826/19	1347	Zastavané plochy a nádvoría			1	
2826/20	275	Zastavané plochy a nádvoría			1	
2826/21	396	Zastavané plochy a nádvoría			1	
2826/22	20	Zastavané plochy a nádvoría			1	
2826/23	70	Zastavané plochy a nádvoría			1	
2826/24	39	Zastavané plochy a nádvoría			1	
2826/25	483	Zastavané plochy a nádvoría			1	
2826/26	656	Zastavané plochy a nádvoría			1	
2826/27	51	Zastavané plochy a nádvoría	13200		1	

Legenda:

Kód spôsobu využívania pozemku

- 10200 - Pozemky porastené lesnými drevinami, ktoré slúžia na plnenie funkcií lesov. Pozemky, na ktorých boli lesné porasty dočasne odstránené s cieľom ich obnoviť alebo zriadiť lesnú škôlku
- 13200 - Pozemky, na ktorých sú postavené nebytové budovy označené súpisným číslom
- 13603 - Pozemky, na ktorých sú postavené ostatné inžinierske stavby
- 14270 - Pozemky, ktoré slúžia ako manipulačné, skladové a dielenské plochy

Kód umiestnenia pozemku

- 1 - Pozemok je umiestnený v zastavanom území obce
- 2 - Pozemok je umiestnený mimo zastavaného územia obce

Stavby

Súpisné číslo	Na parcele číslo	Druh stavby	Popis stavby	Druh chr.n.	Umiest. stavby
	2826/18	703	Skleník		
	2826/22	680	Vodáreň pit. vody		1
298	2826/17	700	Soc. - prev. budova		1
308	2826/19	100	Man. hala a klim. s		1
309	2826/20	100	Sklad chemikálií		1
310	2826/23	680	Čistička odpad. vôd		1
311	2826/24	680	Vodáreň úžitk. vody		1
312	2826/21	370	Garáže		1
362	2826/27	700	sklad PHM		1

Legenda:

Kód druhu stavby

Overil:

- 100 - Priemyselná budova a sklad, nádrž a silo
370 - Samostatne stojaca garáž
680 - Budova technickej vybavenosti sídla (vymenníková stanica, budova na rozvod energií, ...
700 - Iná budova označená súpisným číslom
703 - Iná budova bez označenia súpisným číslom

Kód umiestnenia stavby

- 1 - Stavby postavané na zemskom povrchu

ČASŤ B: VLASTNÍCI A INÉ OPRÁVNENÉ OSOBY

Por. Priezvisko, meno (názov), rodné priezvisko, dátum narodenia, rodné číslo (IČO)
číslo a miesto trvalého pobytu (sídlo) vlastníka, spoluvlastnícky podiel

Účastník právneho vzťahu: Vlastník

- 1 Slovenská republika, SR

Spoluvlastnícky podiel : 1/1

Titul nadobudnutia

č. 217/99-130 - 15/99

Žiadosť Z 3130/00 - 58/2000

Z 190/2003 - 15/2003

Žiadosť Z 3046/2006 - 85/2006

Rozhodnutie R 263/2006 - č.j. 2006/1854-1 - 86/2006

Účastník právneho vzťahu: Správca

- 2 Lesy Slovenskej republiky š.p. Banská bystrica, Námestie SNP 8, Banská Bystrica,
PSČ 975 66, SR

IČO: 36038351

Spoluvlastnícky podiel : 1/1

Titul nadobudnutia

ONV PLVH-646/83 - 20/83,

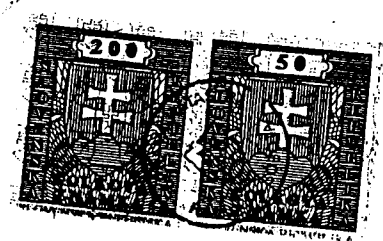
ZIADOST Z 2302/95,

ČASŤ C: ŤARCHY

Bez zápisu.

Iné údaje

Bez zápisu.



Objednávka: 6964/07
Vyhotovil: Kmeto




Aut.:
[Handwritten signature]


VÝKAZ VÝMER

Doterajší stav				Zmeny					Nový stav					
Číslo parcely		Výmera		Druh pozemku	Diel	k parcele číslo	m ²	od parcely číslo	m ²	Číslo parcely	Výmera		Druh pozemku	Vlastník užívateľ (adresa)
PK	KN	ha	m ²								ha	m ²		
Stav právny je totožný s registrom C KN														
	2826/16	10	9253	les.poz.						2826/16	10	9253	les. poz. 10200	Doterajší <i>SR - Lesy SR š.p. Námestie SNP č. 8 Ban. Bystrica</i>
		1	6199	zast.pl.							1	6148	zast. pl. 13104	
										2826/27		51	zast. pl. 13600 400	
		12	5452								12	5452		

Poznámka : Parcela č. 2826/16 sa v registri C KN skladá z dvoch dielov (109253 m² les. poz. a 16199 m² zast. pl.)

Legenda : kód spôsobu využívania 10200 - pozemky porastené lesnými drevinami, ktoré slúžia na plnenie funkcií lesov
 13600 - pozemok, na ktorom je postavená budova bez súp. čísla
 13104 - pozemok, na ktorom je dvor
 kód druhu stavby 400 - budova lesného hospodárstva





388
+
Veľký výhon

Názov organizácie	Okres :	Obec :	Katastrálne územie :
Katastrálny úrad	Rimavská Sobota	SIRKOVCE	SIRKOVCE
Banská Bystrica	Číslo zákazky :	Mapový list :	Mierka : 1: 2889
Správa katastra	6467/06	1	
Rimavská Sobota	KÓPIA Z KATASTRÁLNEJ MAPY		
Vyhotovil		Správa katastra	
Dňa:	Meno:	Rimavská Sobota	
24. 10. 2006	KMETOVA	919 01 Rimavská Sobota	
		Pečiatka, podpis	





LESY Slovenskej republiky, š.p., Odštepny závod Rimavská Sobota
Potravínárska 1855, 979 80 Rimavská Sobota

Ing. Daniel Slivka
Záhradná 31

984 01 Lučenec

Váš list číslo / zo dňa

Naše číslo


Vybavuje / linka
Ing. Zorvan

Rimavská Sobota
27.10.2006

Vec

POTVRDENIE

Lesy Slovenskej republiky, š.p., Banská Bystrica, OZ Rimavská Sobota, ako
vlastník nehnuteľností, vedených v liste vlastníctva č.171 pre k.ú. Širkovce potvrdzuje,
že areál prevádzkových stavieb bývalého škôlkarskeho strediska Širkovce bol užívaný
od roku 1987.


Ing. Jaroslav Zorvan
správa a manažment majetku OZ

Telefón : 047 5634940,1
0 : 36038351

Fax : 047 563 4942
IČ : SK 2020087982

Mail : lesyrs@lesy.sk
DIČ : 2020087982

zapisaný v obchodnom registri Okresného súdu Banská Bystrica , oddiel Pš , vložka č. 155/S



LESY Slovenskej republiky, š.p., Odštepny závod Rimavská Sobota

Potravinárska 1855, 979 80 Rimavská Sobota

Ing. Daniel Slivka
Záhradná 31
984 01 Lučenec

Váš list číslo / zo dňa

Naše číslo

Vybavuje / linka
Ing. Zorvan

Rimavská Sobota
24.10.2006


Vec

OBJEDNÁVKA

Objednávame si u Vás vypracovanie znaleckého posudku na stanovenie všeobecnej hodnoty nehnuteľností v k.ú. Širkovce, zapísaných v liste vlastníctva č.171, ako C-KN parc. č.2826/16, 2826/17, 2826/18, 2826/19, 2826/20, 2826/21, 2826/22, 2826/23, 2826/24, 2826/25, 2826/26, stavby – Sklenník bez súp. č.na parc. č.2826/18, Vodáreň pitnej vody bez súp. č. na parc. č.2826/22, Soc. prev. budova s.č.298 na parc. č.2826/17, Manipulačná hala súp. č.308 na parc. č.2826/19, Sklad chemikálií súp. č.309 na parc. č.2826/20, Čistička odpadových vôd súp. č.310 na parc. č.2826/23, Vodáreň úžitkovej vody súp. č.311 na parc. č.2826/24, Garáže súp. č.312 na parc. č.2826/21.

S pozdravom

Lesy Slovenskej republiky
Státny podnik
Odštepny závod
979 80 RIMAVSKÁ SOBOTA


Ing. Beata Juríčková
riaditeľka OZ

Telefón : 047 5634940,1
0 : 36038351

Fax : 047 563 4942
IČ : SK 2020087982

Mail : lesyrs@lesy.sk
DIČ : 2020087982

pisany v obchodnom registri Okresného súdu Banská Bystrica , oddiel Pš , vložka č. 155/S