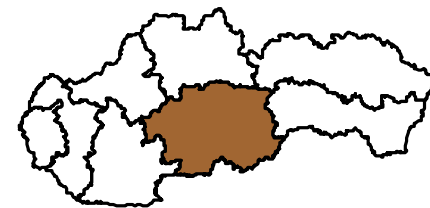
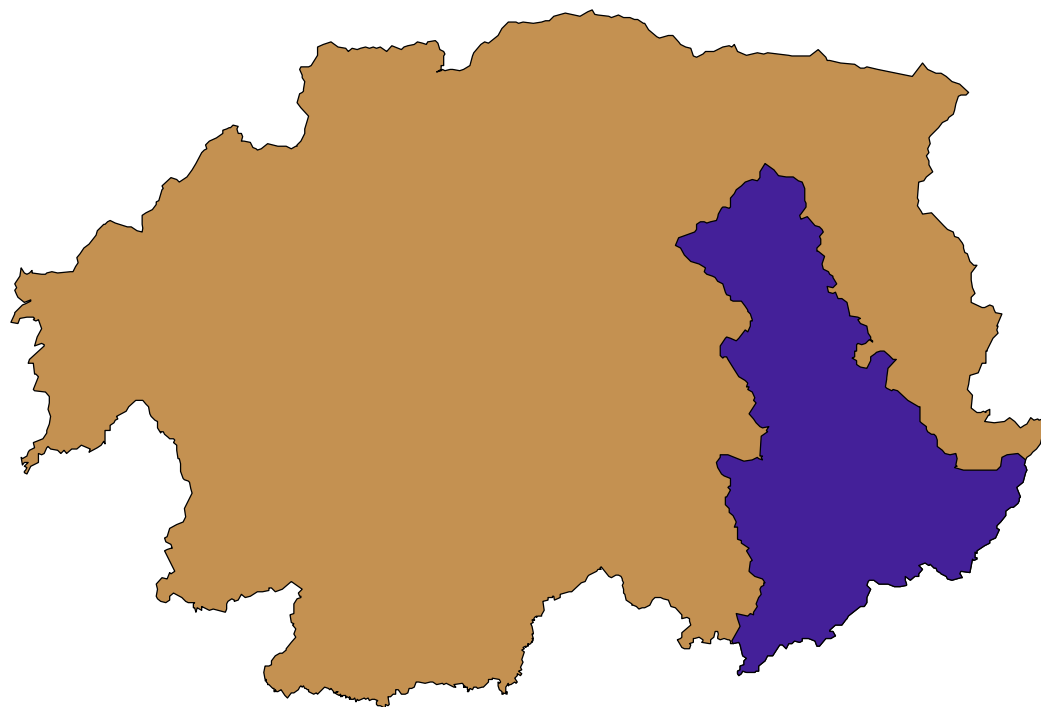




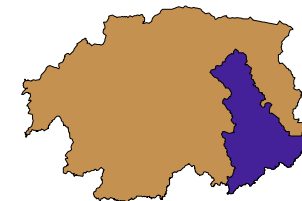
Banskobystrický samosprávny kraj



OKRES RIMAVSKÁ SOBOTA



Tisovec 26.9.2007

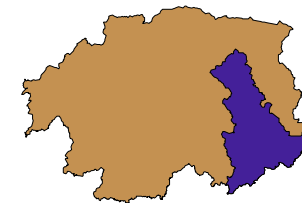


Základné údaje

- Ø Rozloha: 1 471 km²
 - Ø Počet obyvateľov: 82 300
 - Ø Počet obcí: 107
 - Ø Mestá: Rimavská Sobota, Hnúšťa, Tisovec
 - Ø Počet stredných škôl: 14
 - Ø Nezamestnanosť: 27,38 %
 - Ø Podnikateľské prostredie: 532 podnikov
3 219 živnostníkov
 - Ø Napojenie na verejný vodovod: 57,8 % obyvateľov
 - Ø Napojenie na verejnú kanalizáciu: 41,2 % obyvateľov
 - Ø Prírodné bohatstvo: poľnohospodárska pôda, lesy – drevo, magnezit, tmavý čadič, mastenec, keramické nerasty, minerálne vody
-



Banskobystrický samosprávny kraj



Rimavská Sobota

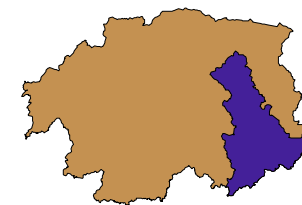
PRIORITY OKRESU

- Ø Cestná infraštruktúra
- Ø Priemyselné zóny
- Ø Cestovný ruch
- Ø Sociálny poľnohospodársky podnik – pilotný projekt

Tisovec 26.9.2007



Banskobystrický samosprávny kraj



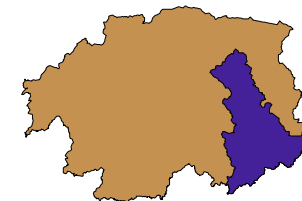
Rimavská Sobota

Cestná infraštruktúra

Ø Rýchlostná komunikácia R2



Tisovec 26.9.2007

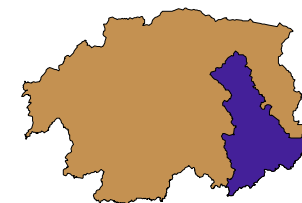


Rýchlostná komunikácia R2

- Ø **Najdôležitejšia priorita nielen okresu Rimavská Sobota ale celej južnej časti Banskobystrického samosprávneho kraja**
- Ø **Umožní hospodársky rast zvolensko-juhoslovenskej rozvojovej osi: Zvolen – Lučenec – Rimavská Sobota – Rožňava - Košice**
- Ø **Prepojenie medzi západnou a východnou časťou Slovenskej republiky**
- Ø **Požiadavka vybudovania R2 je v súlade so schváleným Územným plánom VÚC Banskobystrický kraj**



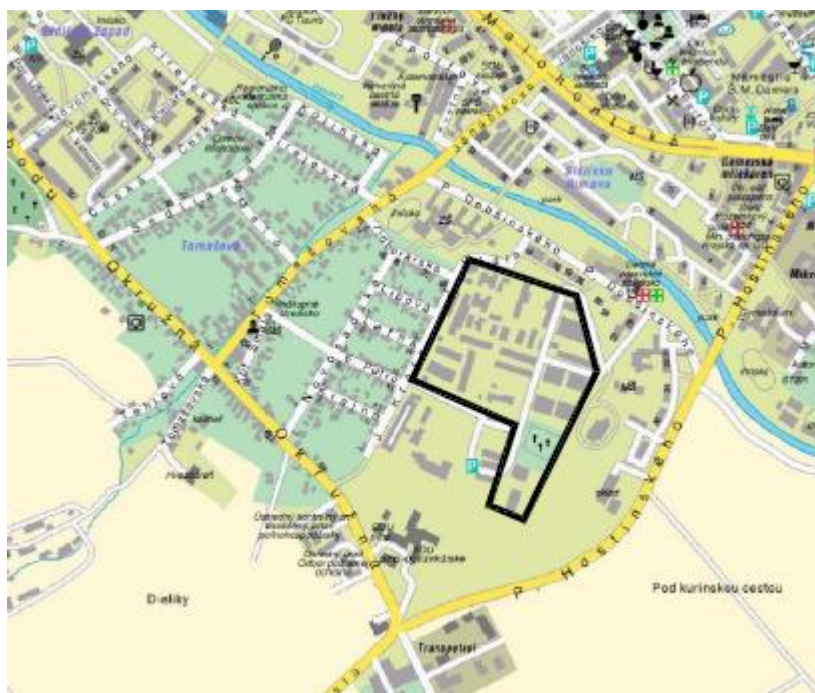
Banskobystrický samosprávny kraj



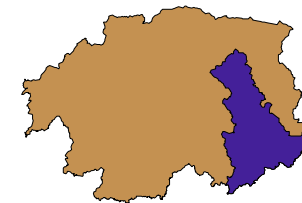
Rimavská Sobota

Priemyselné zóny

∅ Rimavská Sobota – bývalé kasárne



Tisovec 26.9.2007

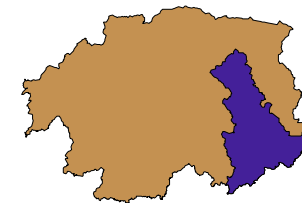


Bývalé kasárne

- Ø Rozloha: cca 30 000 m²
 - Ø Majetkovo vysporiadané
 - Ø Areál je napojený na inžinierske siete
 - Ø Vnútroareálové inžinierske siete je potrebné opraviť
 - Ø Investičné náklady na opravu sú cca 50 mil. SK
 - Ø Potreba sanácie ekologických záťaží
-



Banskobystrický samosprávny kraj



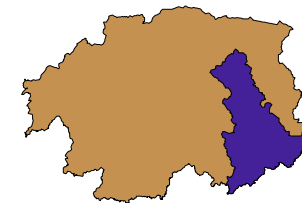
Rimavská Sobota

Priemyselné zóny

Ø Hnúšťa – Areál T-GUM Hnúšťa



Tisovec 26.9.2007

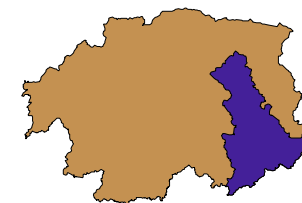


Areál T-GUM Hnúšť'a

- Ø Rozloha: cca 65 000 m²
- Ø Majetkovo vysporiadané
- Ø Využitie administratívnych budov
- Ø Využitie výrobných hál
- Ø Areál je napojený na inžinierske siete
- Ø Vlastná kotolňa



Banskobystrický samosprávny kraj



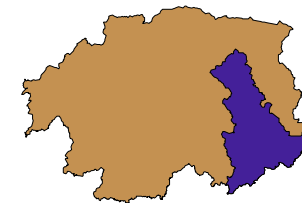
Rimavská Sobota

Cestovný ruch

Zelená voda – Rimavská Sobota



Tisovec 26.9.2007

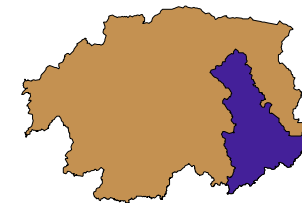


Zelená voda

- Ø Projekčne pripravená plocha pre výstavbu plne vybaveného rekreačného komplexu s kapacitou 3000-3700 návštevníkov denne
 - Ø Plne vybavená základná infraštruktúra
 - Ø Dostupný zdroj termálnej vody
 - Ø Výhodná poloha, najviac slnečných dní v roku, nízka konkurencia
 - Ø Dobrá prístupnosť, blízkosť štátnych hraníc
 - Ø Vysoký počet potenciálnych návštevníkov
 - Ø Tradícia letného turizmu v stredisku
-




Banskobystrický samosprávny kraj



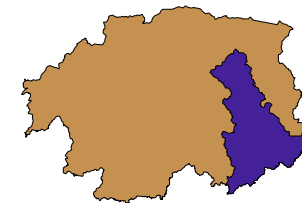
Rimavská Sobota

Cestovný ruch

Oblasť Tisovec - Klenovec



Tisovec 26.9.2007

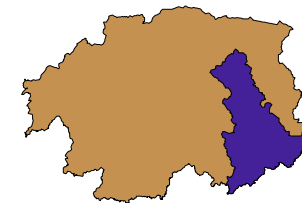


Oblasť Tisovec - Klenovec

- Ø Výborné predpoklady pre zimný turizmus
 - Ø Vidiecky charakter územia, nie masové využívanie územia
 - Ø Napojenie na oblasť Kokavsko – Lom nad Rimavicou
 - Ø Blízkosť maďarskej hranice
 - Ø Veľký potenciál pre miestny rozvoj a zachovanie ľudových tradícií a tradičných výrobkov
 - Ø V letnej sezóne vhodná oblasť pre podporu agroturistiky
-



Banskobystrický samosprávny kraj



Rimavská Sobota

Sociálny poľnohospodársky podnik – pilotný projekt

○ Poľnohospodárska pôda: 83 997 ha

Z toho

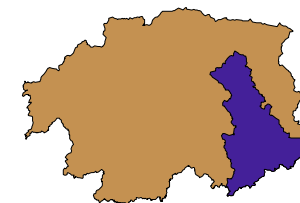
○ Orná pôda: 42 850 ha

○ Vinohrady: 482 ha

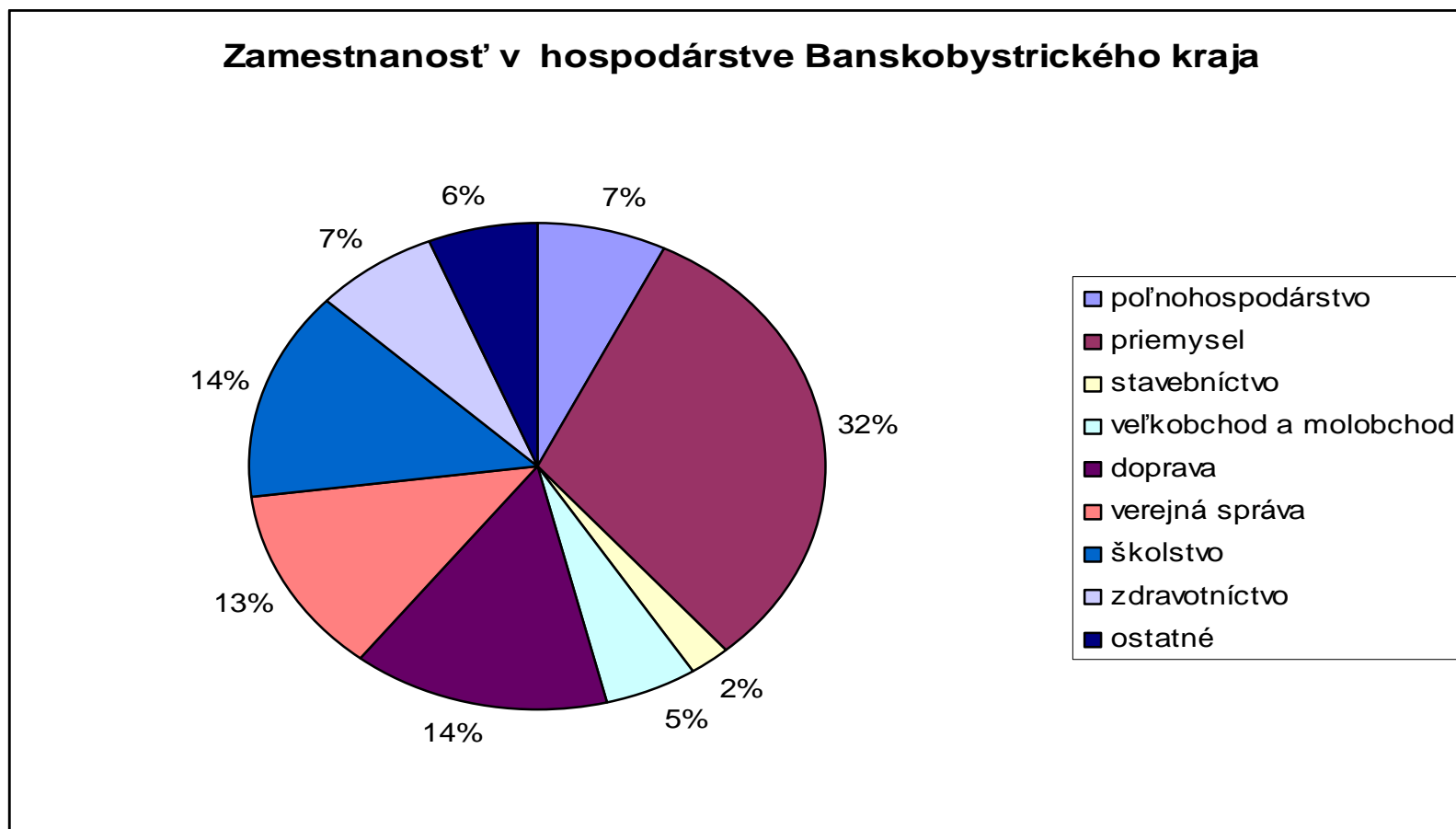
○ Záhrady: 1 871 ha

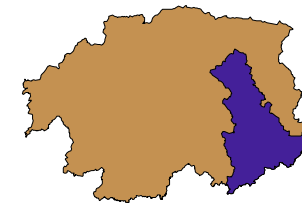
○ Sady: 353 ha

○ Trvalý trávnatý porast: 38 441 ha



Zamestnanosť v poľnohospodárstve len 7 %





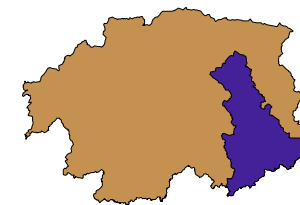
Trh práce

Ø Najvyššia MEN* v okrese Rimavská Sobota
je 27,38 % zo všetkých regiónov SR

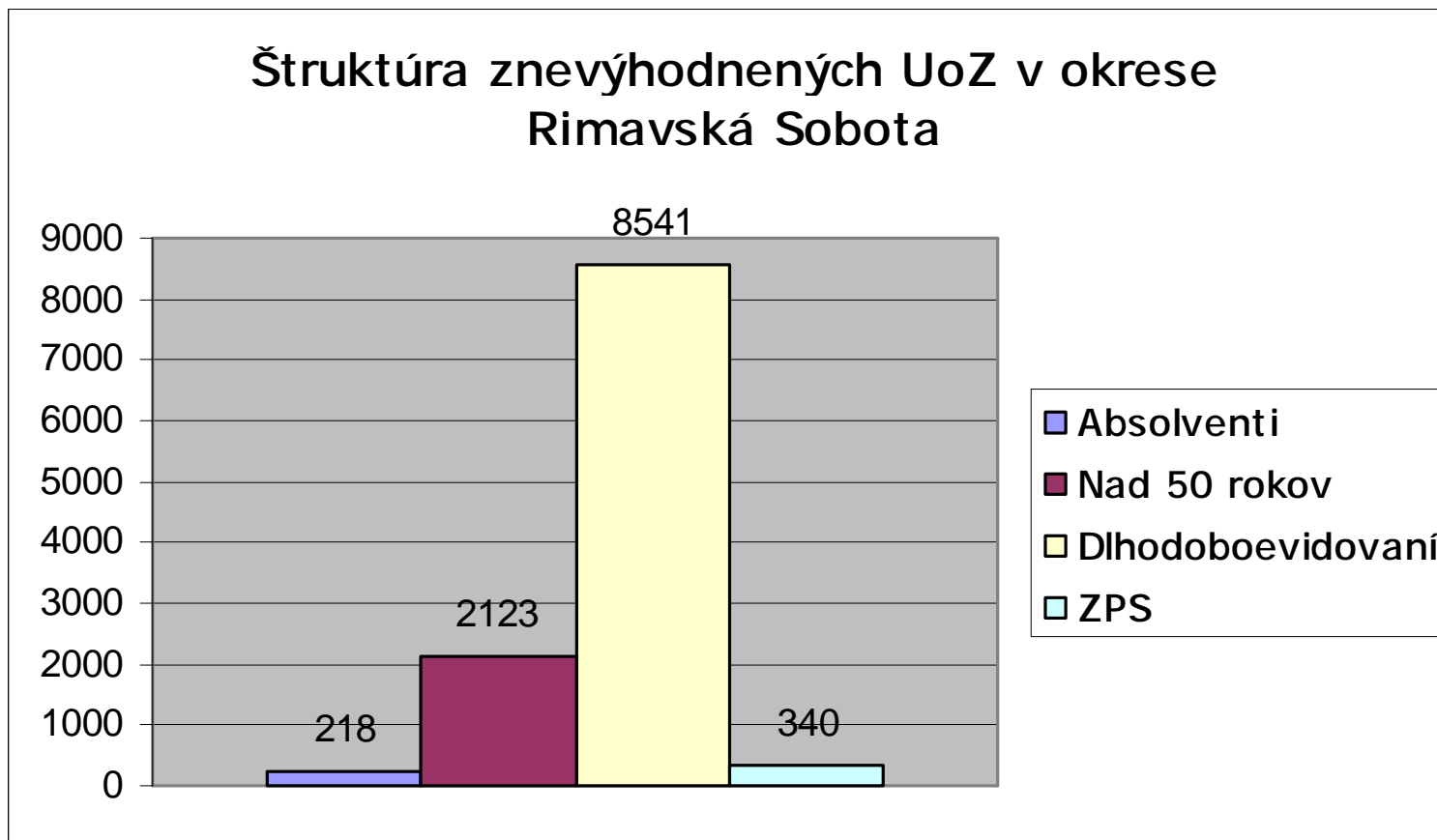
Ø Celkový počet uchádzačov o zamestnanie
(UoZ) je 11.555

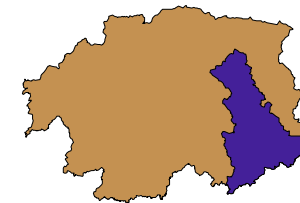
MEN-Miera evidovanej nezamestnanosti k 31.7.2007

Tisovec 26.9.2007




Štruktúra nezamestnaných

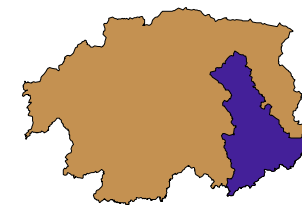




Štruktúra nezamestnaných

Štruktúra UoZ podľa vzdelania za okres
Rimavská Sobota



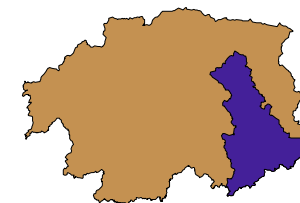


Pilotný projekt pre MRK a OOSV

Ø Sociálny poľnohospodársky podnik



- Ø Energetické poľnohospodárstvo (biomasa)
- Ø Chov poľnohospodárskych zvierat
- Ø Výroba ekologických potravín a pestovanie liečivých rastlín
- Ø Ovocinárstvo
- Ø Pomocné práce v lesníctve

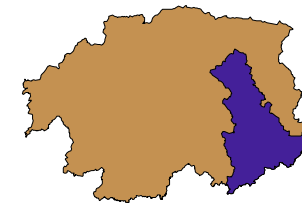


KONTAKT

- **Úrad Banskobystrického samosprávneho kraja**
Nám. SNP 23, 974 01 Banská Bystrica
Tel: 048 / 432 51 11, www.bbsk.sk, region@vucbb.sk
 - **Obvodný úrad v Rimavskej Sobote**
Nám. M. Tompu 2, 979 01 Rimavská Sobota
Tel: 047 / 563 10 40, prednosta@rs.vs.sk
 - **Mestský úrad Rimavská Sobota**
Svätoplukova 9, 979 01 Rimavská Sobota
Tel: 047 / 563 11 39, www.rimavskasobota.sk
 - **Mestský úrad Hnúšťa**
Nám. Francisciho 2, 981 01 Hnúšťa
Tel: 047 / 542 32 51, www.hnusta.sk
 - **Mestský úrad Tisovec**
Nám. Dr. V. Clementisa 1, 980 61 Tisovec
Tel: 047/5493 236, www.tisovec.com
-



Banskobystrický samosprávny kraj



Rimavská Sobota

ĎAKUJEME ZA POZORNOSŤ

Tisovec 26.9.2007