

# **1. Krajské riaditeľstvo Policajného zboru v Bratislave**

## **1.1. Vysoká pri Morave, okres Malacky**

### **Prílohy:**

- 1. rozhodnutie o prebytočnosti,**
- 2. list vlastníctva,**
- 3. kópia z katastrálnej mapy,**
- 4. výpis z uznesenia obecného zastupiteľstva,**
- 5. návrh darovacej zmluvy.**

# KRAJSKÉ RIADITEĽSTVO POLICAJNÉHO ZBORU V BRATISLAVE

Špitálska č. 14, 812 28 Bratislava

Č.p.: KRP- 35/EO-2006

Bratislava 20. januára 2006

## ROZHODNUTIE o prebytočnosti nehnuteľného majetku štátu

Podľa § 3 ods. 3 zákona Národnej rady Slovenskej republiky č. 278/1993 Z.z. o správe majetku štátu v znení neskorších predpisov ako štatutárny orgán správcu majetku štátu vydávam

### rozhodnutie o prebytočnosti nehnuteľného majetku štátu,

ktorého správu vykonáva Krajské riaditeľstvo Policajného zboru v Bratislave. Ide o nehnuteľnosť - objekt OHK Vysoká pri Morave postavený na parcelách č. 3092/2, 3092/7, 3092/9, 3092/10, 3092/11, 3092/12 – zastavané plochy a nádvoría, administratívna budova súpisné číslo 430 na parcele č. 3092/7 vedené na LV č. 118 Správou katastra Malacky pre katastrálne územie Vysoká pri Morave.

### O d ô v o d n e n i e

Predmetný nehnuteľný majetok štátu po organizačnej zmene OHCP Bratislava ÚHCP P PZ SR podľa čl. 2 N MV SR č. 70/2003 v znení NV MV SR č. 59/2004 o dislokácii, typizácii a územnej pôsobnosti základných útvarov Policajného zboru účinného od 1.9.2004 neslúži a ani v budúcnosti nebude slúžiť Krajskému riaditeľstvu Policajného zboru v Bratislave na plnenie úloh v rámci predmetu jeho činnosti, a preto sa považuje podľa § 3 ods. 3 zákona č. 278/1993 Z.z. za prebytočný majetok štátu.

Podľa §-u 8 ods. 1 citovaného zákona je Krajské riaditeľstvo Policajného zboru v Bratislave povinné naložiť s týmto majetkom bez zbytočného odkladu, účelne a s maximálnou hospodárnosťou. K tomuto rozhodnutiu bude dodatočne priložený doklad o tom, ako bolo naložené s prebytočným majetkom štátu podľa § 3 ods. 3 zákona č. 278/1993 Z.z.



Riaditeľ  
Krajského riaditeľstva PZ v Bratislave

plk. JUDr. Ľudovít MIHAL

43

21/1046 v.2

106 Správa katastra Malacky

## VÝPIS Z KATASTRA NEHNUTEĽNOSTÍ

Okres : 106 Malacky  
 Obec : 508 349 VYSOKÁ PRI MORAVE  
 Katastrálne územie : 871 133 VYSOKÁ PRI MORAVE

Dátum vyhotovenia : 11.01.2006  
 Čas vyhotovenia : 08:00:05

## VÝPIS Z LISTU VLASTNÍCTVA č. 118

ČASŤ A: MAJETKOVÁ PODSTATA

## PARCELY registra "C" evidované na katastrálnej mape

Parcelné číslo	Výmera v m2	Druh pozemku	Spôsob využ.p.	Druh chr.n	Umiest. pozemku	Právny vzťah
3092/2	6829	Zastavané plochy a nádvoria	13600		1	
3092/7	557	Zastavané plochy a nádvoria			1	
3092/9	132	Zastavané plochy a nádvoria			1	
3092/10	188	Zastavané plochy a nádvoria			1	
3092/11	188	Zastavané plochy a nádvoria			1	
3092/12	2770	Zastavané plochy a nádvoria			1	

Legenda:

Kód spôsobu využívania pozemku

13600 - Pozemky, na ktorých sú postavené budovy bez označenia súpisným číslom

Kód umiestnenia pozemku

1 - Pozemok je umiestnený v zastavanom území obce

## Stavby

Súpisné číslo	Na parcele číslo	Druh stavby	Popis stavby	Druh chr.n.	Umiest. stavby
430	3092/7	650	administrat.budova		1

Legenda:

Kód druhu stavby

650 - Administratívna budova

Kód umiestnenia stavby

1 - Stavby postavané na zemskom povrchu

## ČASŤ B: VLASTNÍCI A INÉ OPRÁVNENÉ OSOBY

Por. číslo Priezvisko, meno (názov), rodné priezvisko, dátum narodenia, rodné číslo (IČO) a miesto trvalého pobytu (sídlo) vlastníka, spoluvlastnícky podiel

Účastník právneho vzťahu: Vlastník

1 SR-Krajské riaditeľstvo PZ, Bratislava, Špitálska 14  
 IČO: 00735795  
 Spoluvlastnícky podiel :

1/1

1. nadobudnutia  
zmluvná zmluva SH -776-1/6-96


žiadosť o prevedenie Gp.č.11923946//98-650 a zápis  
stavieb, prid. súp. čísel od OU Vys. pri Mor. zo dňa 1.6.1998-121/98  
oprava a zápis stavby podľa Z - 619/01 -42/2001

ČASŤ C: ĎARCHY

bez zápisu.

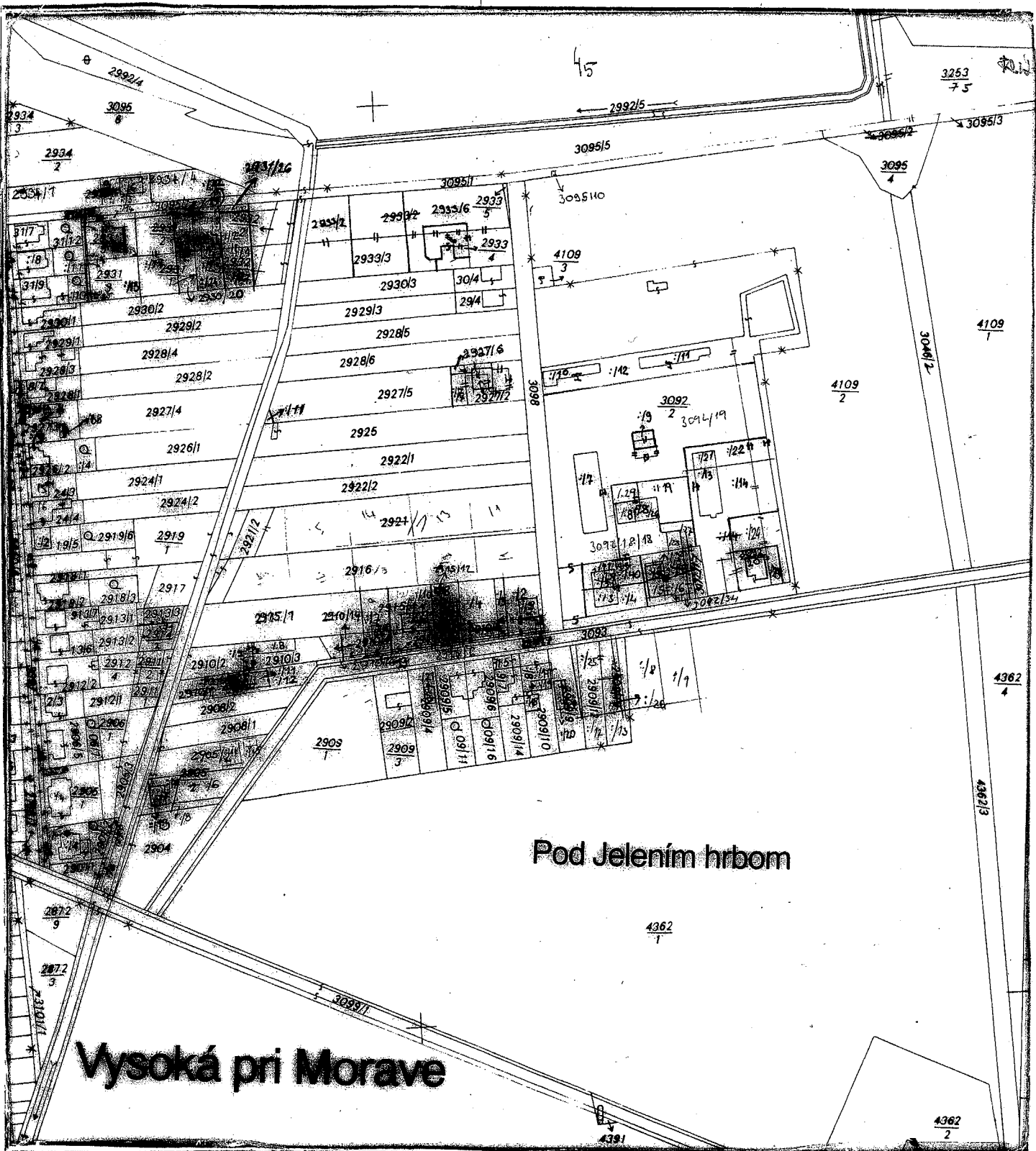
iné údaje

geom.plán č.22 /2003 -136/05



Objednávka: 119/06  
Vyhotovil: Král

*Král*



KATASTRÁLNY  
ÚRAD  
V BRATISLAVE

OKRES : Malacky  
Číslo zákazky  
119 12006

OBEC: Vysoká p. Morava  
MAP. LIST: XXI-20/5

KAT. ÚZ.: Vysoká p. Morava  
MIERKA: 1: 2880

106 Správa katastra  
Malacky

KÓPIA Z KATASTRÁLNEJ MAPY  
Na parcelu: 3092/2, 317, 319, 410, 411, 412

VYHOTOVIL:  
Kováč

DŇA:  
11. 1. 06



Pečiatka a podpis

**O B E C V Y S O K Á P R I M O R A V E****Starosta**

900 66 Vysoká pri Morave, Hlavná 196

**Krajské riaditeľstvo PZ  
v Bratislave****Špitálska 14  
812 28 Bratislava**Naša značka :  
Nehnutel'./2006Vybavuje :  
JUDr.PolákováVysoká pri Morave :  
10.8.2006**Vec: UZNESENIE obecného zastupiteľstva vo Vysokej pri Morave č.1/2006  
zo dňa 8.3.2006**

Obecné zastupiteľstvo vo Vysokej pri Morave ruší svoje uznesenie číslo 15.4.2005 o schválení kúpno predajnej zmluvy na nehnuteľnosti – priestory bývalého Hraničného oddelenia PZ v k.ú. Vysoká pri Morave a schvaľuje uzatvorenie Darovacej zmluvy na uvedené nehnuteľnosti.

Ivan Kias  
starosta obceTelefón: 02/65967 120  
Fax: 02/65967 320Bankové spojenie: VÚB a.s. Bratislava  
číslo účtu: 25127-112/0200IČO: 305 197  
kód OcÚ: 508 349

# DAROVACIA ZMLUVA

uzatvorená podľa § 628 Občianskeho zákonníka a zákona č. 172/2004 Z.z. o prevode vlastníctva nehnuteľného majetku vo vlastníctve Slovenskej republiky na obec alebo vyšší územný celok v znení zákona č. 657/2005 Z.z.

---

medzi:

Darcom: **SLOVENSKÁ REPUBLIKA - Krajské riaditeľstvo Policajného zboru v Bratislave**, Špitálska ul.č. 14, 712 28 Bratislava  
Zastúpené: Mgr. Pavlom Brathom, riaditeľom krajského riaditeľstva

IČO: 00 735 795

( ďalej len „ darca “ )

Obdarovaným: **Obec Vysoká pri Morave**  
Hlavná č. 196, 900 66 Vysoká pri Morave  
Zastúpená: Dušanom Dvoranom, starostom obce

IČO: 00 305 197

( ďalej len „ obdarovaný “ )

## Článok I.

Darca je výlučným vlastníkom nehnuteľného majetku:

Oddelenie hraničnej kontroly PZ, Hraničiarska ul.č. 430, Vysoká pri Morave, tvoriaci jeden funkčný celok, ktorý slúžil na ochranu štátnych hraníc na štátnej hranici s Rakúskou spolkovou republikou a pozostáva z:

Pozemky:

parc.č. 3092/2 zastavané plochy a nádvorie o výmere 6829 m<sup>2</sup>

parc.č. 3092/7 zastavané plochy a nádvorie o výmere 557 m<sup>2</sup>

parc.č. 3092/9 zastavané plochy a nádvorie o výmere 132 m<sup>2</sup>

parc.č. 3092/10 zastavané plochy a nádvorie o výmere 188 m<sup>2</sup>

parc.č. 3092/11 zastavané plochy a nádvorie o výmere 188 m<sup>2</sup>

parc.č. 3092/12 zastavané plochy a nádvorie o výmere 2770 m<sup>2</sup>

Stavby:

budova súpisné číslo 430 na parcele č. 3092/7,

zapísané na liste vlastníctva č. 118 k.ú. Vysoká pri Morave, obce Vysoká pri Morave, vedenom na Správe katastra Malacky, v celosti a

ostatných vedľajších stavieb nezapísaných na liste vlastníctva, popísaných v znaleckom posudku č. 1/2006 zo dňa 23.01.2006 vypracovaným znalcom Ing. Petrom Kujanom.

## Článok II.

1. Predmetný majetok uvedený v článku č. I sa stal pre darcu prebytočným podľa § 3 ods. 3, zákona č. 278/1993 Z. z. o správe majetku štátu v znení neskorších predpisov, na základe rozhodnutia riaditeľa krajského riaditeľa č. p.: KRP-35/EO-2006 zo dňa 20.01.2006.
2. Majetok bol ponúknutý v rámci ponukového konania štátnym rozpočtovým a štátnym príspevkovým organizáciám, ktoré o tento neprejavili záujem.

3. Podľa § 3 ods. 2 zákona č. 172/2004 Z.z. o prevode vlastníctva nehnuteľného majetku vo vlastníctve Slovenskej republiky na obce alebo vyšší územný celok v platnom znení bol majetok ponúknutý obdarovanému.
4. S nadobudnutím vlastníctva k predmetnému majetku súhlasilo Obecné zastupiteľstvo Obce Vysoká pri Morave uznesením č. 1/2006 zo dňa 08.03.2006..
5. O prevode vlastníctva majetku uvedeného v článku I. tejto zmluvy obdarovanému rozhodla podľa § 3 ods. 3 zákona č. 172/2004 v platnom znení vláda Slovenskej republiky uznesením č. .... zo dňa.....

### **Článok III.**

Hodnota nehnuteľného majetku uvedeného v článku I. podľa znaleckého posudku vypracovaného znalcom Ing. Petrom Kujanom pod č. 1 /2006 zo dňa 23.01.2006 je 10 400 000.- Sk.  
(slovom: desaťmiliónovštyristotisíc slovenských korún)

### **Článok IV.**

Nehnuteľný majetok uvedený v článku I. darca daruje obdarovanému a obdarovaný dar bez výhrad prijíma.

### **Článok V.**

1. Darca prehlasuje, že k predmetu zmluvy sa neviažu žiadne ťarchy, vecné bremená, ani iné právne povinnosti.
2. Obdarovaný vyhlasuje, že nehnuteľnosti preberá v stave v akom sa teraz nachádzajú, pričom je mu ich stav známy z osobného poznania a z predložených dokladov.

### **Článok VI.**

1. Zmluvné strany berú na vedomie, že táto zmluva ich viaže jej podpísaním a dňom podpisu zmluvných strán nadobúda platnosť.
2. Právnu účinnosť zmluva nadobúda na základe právoplatného rozhodnutia o povolení vkladu do katastra nehnuteľností.
3. Návrh na vklad darovacej zmluvy podá darca s tým, že obdarovaný sa zaväzuje uhradiť správny poplatok spojený s návrhom na začatie konania o povolení vkladu práva k nehnuteľnosti do katastra nehnuteľností vo výške 2 000.- Sk, kolkovou známku.

### **Článok VII.**

1. Zmluvné strany prehlasujú, že ich zmluvná vôľnosť nie je obmedzená, zmluvu uzavreli vážne, na základe slobodnej vôle, zmluva nebola uzavretá v tiesni a za nápadne nevýhodných podmienok. Zmluvné prejavy sú dostatočne zrozumiteľné a určité a právny úkon je urobený v predpísanej forme.
2. S obsahom zmluvy sa zmluvné strany oboznámili, porozumeli mu a na znak čoho zmluvu vlastnoručne podpisujú.



3. Zmluva je vyhotovená v siedmich rovnopisoch, z ktorých po jednom obdržia zmluvné strany a päť je určených pre kataster nehnuteľností.

V Bratislave dňa .....

Vo Vysokej pri Morave dňa.....

.....  
d a r c a

Mgr. Pavel Brath  
riaditeľ krajského riaditeľstva

.....  
o b d a r o v a n ý

Dušan Dvoran  
starosta obce Vysoká pri Morave

# **1. Krajské riaditeľstvo Policajného zboru v Bratislave**

## **1.2. Veľké Leváre, okres Malacky**

### **Prílohy:**

- 1. rozhodnutie o prebytočnosti,**
- 2. list vlastníctva,**
- 3. kópia z katastrálnej mapy,**
- 4. výpis z uznesenia obecného zastupiteľstva,**
- 5. návrh darovacej zmluvy.**

# KRAJSKÉ RIADITEĽSTVO POLICAJNÉHO ZBORU V BRATISLAVE

Špitálska č. 14, 812 28 Bratislava

Č.p.: KRP- 36/EO-2006

Bratislava 20. januára 2006

## ROZHODNUTIE o prebytočnosti nehnuteľného majetku štátu

Podľa § 3 ods. 3 zákona Národnej rady Slovenskej republiky č. 278/1993 Z.z. o správe majetku štátu v znení neskorších predpisov ako štatutárny orgán správcu majetku štátu vydávam

### rozhodnutie o prebytočnosti nehnuteľného majetku štátu,

ktorého správu vykonáva Krajské riaditeľstvo Policajného zboru v Bratislave. Ide o nehnuteľnosť - objekt OHK Veľké Leváre postavený na parcelách č. 308/260, 308/274, 308/276 – zastavaná plocha, administratívna budova súpisné číslo 1006 na parcele č. 308/260 vedené na LV č. 1552 Správou katastra Malacky pre katastrálne územie Veľké Leváre.

### O d ô v o d n e n i e

Predmetný nehnuteľný majetok štátu po organizačnej zmene OHCP Bratislava ÚHCP P PZ SR podľa čl. 2 N MV SR č. 70/2003 v znení NV MV SR č. 59/2004 o dislokácii, typizácii a územnej pôsobnosti základných útvarov Policajného zboru účinného od 1.9.2004 neslúži a ani v budúcnosti nebude slúžiť Krajskému riaditeľstvu Policajného zboru v Bratislave na plnenie úloh v rámci predmetu jeho činnosti, a preto sa považuje podľa § 3 ods. 3 zákona č. 278/1993 Z.z. za prebytočný majetok štátu.

Podľa §-u 8 ods. 1 citovaného zákona je Krajské riaditeľstvo Policajného zboru v Bratislave povinné naložiť s týmto majetkom bez zbytočného odkladu, účelne a s maximálnou hospodárnosťou. K tomuto rozhodnutiu bude dodatočne priložený doklad o tom, ako bolo naložené s prebytočným majetkom štátu podľa § 3 ods. 3 zákona č. 278/1993 Z.z.

Riaditeľ  
Krajského riaditeľstva PZ v Bratislave  
plk. JUDr. Ľudovít MIHAL





106 Správa katastra Malacký

### VÝPIS Z KATASTRA NEHNUTEĽNOSTÍ

Okres : 106 Malacký  
Obec : 504 947 VEĽKÉ LEVÁRE  
Katastrálne územie: 868 191 VEĽKÉ LEVÁRE

Dátum vyhotovenia: 11.01.2006  
Čas vyhotovenia : 07:59:08

### VÝPIS Z LISTU VLASTNÍCTVA č. 1552

ČASŤ A: MAJETKOVÁ PODSTATA

#### PARCELY registra "C" evidované na katastrálnej mape

Parcelné číslo	Výmera v m2	Druh pozemku	Spôsob využ.p.	Druh chr.n	Umiest. pozemku	Právny vzťah
308/260	556	Zastavané plochy a nádvoria	13200		1	
308/274	1380	Zastavané plochy a nádvoria	13104		1	
308/276	2775	Zastavané plochy a nádvoria	13104		1	

Legenda:

Kód spôsobu využívania pozemku

13104 - Pozemky, na ktorých je dvor

13200 - Pozemky, na ktorých sú postavené nebytové budovy označené súpisným číslom

Kód umiestnenia pozemku

1 - Pozemok je umiestnený v zastavanom území obce

#### Stavby

Súpisné číslo	Na parcele číslo	Druh stavby	Popis stavby	Druh chr.n.	Umiest. stavby
1006	308/260		budova		1

Legenda:

Kód umiestnenia stavby

1 - Stavby postavané na zemskom povrchu

### ČASŤ B: VLASTNÍCI A INÉ OPRÁVNENÉ OSOBY

Por. číslo	Priezvisko, meno (názov), rodné priezvisko, dátum narodenia, rodné číslo (IČO) a miesto trvalého pobytu (sídlo) vlastníka, spoluvlastnícky podiel
------------	---------------------------------------------------------------------------------------------------------------------------------------------------

Účastník právneho vzťahu: Vlastník

1 SR - KRAJSKÉ RIADITEĽSTVO POLICAJNÉHO ZBORU v Bratislave, Špitálska 14  
IČO: 00735795  
Spoluvlastnícky podiel : 1/1

Titul nadobudnutia

UPNA ZMLUVA V - 957/93  
UPNA ZMLUVA V - 308/94

žiadost' o zmenu názvu vlastníka v zmysle zák.č.221/96 Z.z

ul nadobudnutia

---

Zriaďovacia listina KR PZ v Bratislave

ČASŤ C: ŤARCHY

---

Bez zápisu.


---

Iné údaje

---

Bez zápisu.

---



Objednávka: 119/06  
Vyhotožil: Král

*Král*

303,5  
13,2  
108/177  
135,1  
120,5  
308/203

47041




KATASTRÁLNY ÚRAD V BRATISLAVE	OKRES : Malacky	OBEC: Veľké Leváre	KAT. ÚZ. : Veľké Leváre
	Číslo zákazky 8044 /2005	MAP. LIST: 48 X - 14 - 13 49 X - 14 - 14	MIERKA: 1: 2000


106 Správa katastra Malacky Na parcelu: 308/260

KÓPIA Z KATASTRÁLNEJ MAPY

vyhotovil: Paprocha  
DNA: 5-11-01



*[Handwritten signature]*



# OBEC VEĽKÉ LEVÁRE

---

Krajské riaditeľstvo policajného zboru  
v Bratislave  
Ing. Dagmar Mlkvíková  
Špitálska 14  
812 28 Bratislava

Vaša správa zn. – zo dňa	Vybavuje	Naša značka	Veľké Leváre
KRP-36-17/EO-2006 Veľké číslo 525/2006	Knotková	1465/2006	5. 10. 2006

## Výpis z uznesenia OZ

Obecné zastupiteľstvo vo Veľkých Levároch na svojom zasadnutí dňa 4. 10. 2006 prijalo nasledovné uznesenie:

### **Uznesenie č. 61/2006**

Obecné zastupiteľstvo súhlasí s nadobudnutím nasledovného majetku (bývalé OHK Veľké Leváre) darovacou zmluvou:

administratívna budova na parcelnom čísle 308/260, pozemok zastavané plochy a nádvoria s parcelným číslom 308/260 o výmere 556 m<sup>2</sup>, pozemok zastavané plochy a nádvoria s parcelným číslom 308/274 o výmere 1 380 m<sup>2</sup>, pozemok zastavané plochy a nádvoria s parcelným číslom 308/276 o výmere 2 775 m<sup>2</sup>.

S pozdravom

OBEC VEĽKÉ LEVÁRE  
908 73  
obecný úrad  
-2-

Štefan Kudlička  
starosta obce

Za správnosť výpisu:  
Marcela Knotková  
Prednostka OcÚ

# DAROVACIA ZMLUVA

uzatvorená podľa § 628 Občianskeho zákonníka a zákona č. 172/2004 Z.z. o prevode vlastníctva nehnuteľného majetku vo vlastníctve Slovenskej republiky na obec alebo vyšší územný celok v znení zákona č. 657/2005 Z.z.

---

medzi:

Darcom: **SLOVENSKÁ REPUBLIKA - Krajské riaditeľstvo Policajného zboru v Bratislave**, Špitálska ul.č. 14, 712 28 Bratislava  
Zastúpené: Mgr. Pavlom Brathom, riaditeľom krajského riaditeľstva

IČO: 00 735 795

( ďalej len „ darca “ )

Obdarovaným: **Obec Veľké Leváre**  
908 73 Veľké Leváre č. 747  
Zastúpená: Štefanom Kudličkom, starostom obce

IČO: 00 310 115

( ďalej len „ obdarovaný “ )

## Článok I.

Darca je výlučným vlastníkom nehnuteľného majetku:

Oddelenie hraničnej kontroly PZ, Hraničiarska ul.č. 430, Vysoká pri Morave, tvoriaci jeden funkčný celok, ktorý slúžil na ochranu štátnych hraníc na štátnej hranici s Rakúskou spolkovou republikou a pozostáva z:

Pozemky:

parc.č. 308/260 zastavané plochy a nádvorie o výmere 556 m<sup>2</sup>

parc.č. 308/274 zastavané plochy a nádvorie o výmere 1380 m<sup>2</sup>

parc.č. 308/276 zastavané plochy a nádvorie o výmere 2775 m<sup>2</sup>

Stavby:

budova súpisné číslo 1006 na parcele č. 308/260,

zapísané na liste vlastníctva č. 1552 k.ú. Veľké Leváre, obce Veľké Leváre, vedenom na Správe katastra Malacky, v celosti a

ostatných vedľajších stavieb nezapísaných na liste vlastníctva, popísaných v znaleckom posudku č. 2/2006 zo dňa 19.01.2006 vypracovaným znalcom Ing. Petrom Kujanom.

## Článok II.

1. Predmetný majetok uvedený v článku č. I sa stal pre darcu prebytočným podľa § 3 ods. 3, zákona č. 278/1993 Z. z. o správe majetku štátu v znení neskorších predpisov, na základe rozhodnutia riaditeľa krajského riaditeľa č. p.: KRP-36/EO-2006 zo dňa 20.01.2006.
2. Majetok bol ponúknutý v rámci ponukového konania štátnym rozpočtovým a štátnym príspevkovým organizáciám, ktoré o tento neprejavili záujem.



3. Podľa § 3 ods. 2 zákona č. 172/2004 Z.z. o prevode vlastníctva nehnuteľného majetku vo vlastníctve Slovenskej republiky na obce alebo vyšší územný celok v platnom znení bol majetok ponúknutý obdarovanému.
4. S nadobudnutím vlastníctva k predmetnému majetku súhlasilo Obecné zastupiteľstvo Obce Veľké Leváre uznesením č. 61/2006 zo dňa 4.10.2006..
5. O prevode vlastníctva majetku uvedeného v článku I. tejto zmluvy obdarovanému rozhodla podľa § 3 ods. 3 zákona č. 172/2004 v platnom znení vláda Slovenskej republiky uznesením č. .... zo dňa.....

### **Článok III.**

Hodnota nehnuteľného majetku uvedeného v článku I. podľa znaleckého posudku vypracovaného znalcom Ing. Petrom Kujanom pod č. 2/2006 zo dňa 19.01.2006 je 5 700 000.- Sk.  
(slovom: päťmiliónovsedemstotisíc slovenských korún)

### **Článok IV.**

Nehnutelný majetok uvedený v článku I. darca daruje obdarovanému a obdarovaný dar bez výhrad prijíma.

### **Článok V.**

1. Darca prehlasuje, že k predmetu zmluvy sa neviažu žiadne ťarchy, vecné bremená, ani iné právne povinnosti.
2. Obdarovaný vyhlasuje, že nehnuteľnosti preberá v stave v akom sa teraz nachádzajú, pričom je mu ich stav známy z osobného poznania a z predložených dokladov.

### **Článok VI.**

1. Zmluvné strany berú na vedomie, že táto zmluva ich viaže jej podpísaním a dňom podpisu zmluvných strán nadobúda platnosť.
2. Právnu účinnosť zmluva nadobúda na základe právoplatného rozhodnutia o povolení vkladu do katastra nehnuteľností.
3. Návrh na vklad darovacej zmluvy podá darca s tým, že obdarovaný sa zaväzuje uhradiť správny poplatok spojený s návrhom na začatie konania o povolení vkladu práva k nehnuteľnosti do katastra nehnuteľností vo výške 2 000.- Sk, kolkovou známku.

### **Článok VII.**

1. Zmluvné strany prehlasujú, že ich zmluvná vôľnosť nie je obmedzená, zmluvu uzavreli vážne, na základe slobodnej vôle, zmluva nebola uzavretá v tiesni a za nápadne nevýhodných podmienok. Zmluvné prejavy sú dostatočne zrozumiteľné a určité a právny úkon je urobený v predpísanej forme.
2. S obsahom zmluvy sa zmluvné strany oboznámili, porozumeli mu a na znak čoho zmluvu vlastnoručne podpisujú.

3. Zmluva je vyhotovená v siedmich rovnopisoch, z ktorých po jednom obdržia zmluvné strany a päť je určených pre kataster nehnuteľností.

V Bratislave dňa .....

Vo Veľkých Levároch dňa.....

.....  
d a r c a

.....  
o b d a r o v a n ý

Mgr. Pavel Brath  
riaditeľ krajského riaditeľstva

Štefan Kudlička  
starosta obce Veľké Leváre