

MINISTERSTVO OBRANY
Slovenskej republiky

Č. p. SEOPMZ-104-19/2006-OdPOI

Bratislava, 4. februára 2006

Výtlačok jediný!

Počet listov: 1

ROZHODNUTIE


O PREBYTOČNOSTI NEHNUTEĽNÉHO MAJETKU ŠTÁTU
v správe rozpočtovej organizácie MO SR

V zmysle § 3 ods. 3 zákona NR SR č. 278/1993 Z. z. o správe majetku štátu v znení neskorších predpisov vydávam rozhodnutie o prebytočnosti nehnuteľného majetku štátu v správe Ministerstva obrany SR na nasledovných 13 objektoch, zaradených do 13. etapy.

P. č.	Číslo CE	Názov objektu	Katastrálne územie	Pozemok - par. č. a číslo	Celková výmera v m ²	Počet stav. objektov	Stavby - súpisné číslo	Majetkovo právne usporiadanie LV, Ev. L.	Účtov hodnota mil. €
1	08.20.001	Kasárne SNP Trenčín	Trenčín	1309/1 až 36, 1309/39 až 75, 1310/1, 1310/2, 1347/1, 1347/5, 1347/7, 1347/12, 1349/1, 1349/2, 3316/11 1350/3 zastavané plochy a nádvoría	71 305	76	Stavby so súpisným číslom: 6732 až 6776, 370, 371, Stavby bez súpisného čísla na pozemkoch parc. č. 1309/16, 17, 18, 21, 23, 28, 29, 56, 57, 62, 63, 74, 1347/7 Stavby na cudzích pozemkoch: so súp. číslom: 6752, Stavby na cudzích pozemkoch bez súpisného čísla na pozemkoch parc. č. 3316/123, 3316/124	LV č. 1836	42.5:
2	08.21.016	Vysielacie stredisko Hubice	Hubice	76/2, 76/3, 76/4, 76/5, 76/6, 76/7, 76/8, 76/9 zastavané plochy a nádvoría	12 342	8	142	LV č. 59	0.24
3	08.05.006	Telefónna ústredňa Malacky	Pernek	4720/1, 4720/4, 4720/5, 4752/2, 4752/3, 4752/4, zastavané plocha a nádvoría 4752/5 ostatné plochy	4 077	7	450	LV č. 1210	0.07
4	08.14.001	Pozemky Senica	Senica	14100/1, 14100/2, 14101/1, 14104/3 - ostatné plochy 14103/2 - zastavaná plocha	32 061	-	-	LV č. 907	1.60
5	08.14.001	Pozemky Cerová - Lieskové	Cerová - Lieskové	804/1, 804/3, 804/4, 805/2 zastavané plochy a nádvoría	1 916	-	-	LV č. 1554	0.00
6	08.15.000	Pozemky Galanta	Galanta	68/11, 68/14, 82/8, 82/15, 93/6 zastavané plochy a nádvoría 83/2, 88/4, ostatné plochy	1 580	-	-	LV č. 674	0.00
7	08.29.000	Pozemky Stupava	Mášť	1948/2, 1910/2 ostatné plochy	4 366	-	-	LV č. 1900	0.00

P. č.	Číslo CE	Názov objektu	Katastrálne územie	Pozemok par. cel. číslo	Celková výmera v m ²	Počet stav. objektov	Stavby - nápisné číslo	Majetkovo právne usporiadanie LV, Ev. L.	Účetná hodnota
8	08.17.003	Pozemky Kamenný Most	Kamenný Most	3635/2, 3635/3, 3635/10, 3635/15, 3635/23, 3635/26, 3635/27, 3635/32, 3635/33, 3635/35, 3635/38, 3635/39, 3635/40 ostatné plochy 3635/9, 3635/31, 3635/34 zastavané plochy a nádvoría	54 958	-	-	LV č. 1996	0,1
9	09.25.16	Provízorne VSV Budča	Budča	1370 - ostatné plochy	19 091	-	-	LV 606	0,4
10	09.25.04	Kasárne kpt. Nálepku Zvolen	Zvolen	561/1 až 561/19 - zastavané plochy a nádvoría	69 313	18	1229, 8790 až 8806	LV 715	42,1
11	09.01.10	Čerpacia stanica Stupy	Radvaň	2864/2 - zastavané plochy a nádvoría	25	1	13853	LV 1267	0,1
12	09.25.27	Sklady NZ Širfay	Budča	1374/1- ostatné plochy 1374/2, 1374/3, 1374/4, 1374/5, 1374/6 - zastavané plochy a nádvoría	72 443 1 271	5	653 až 657	LV 62	13,1
13	09.10.08	Úž 6a Liptovský Mikuláš- pozemok	Liptovský Mikuláš	7231/2	71	-	-	LV 1116	0,1
SPOLU									

Toto rozhodnutie oprávňuje správcu naložiť s uvedeným prebytočným majetkom v zmysle platných právnych predpisov.


 Juraj LIŠKA
 minister obrany

Obec 943 58 Kamenný Most

V Ý P I S

**z uznesenia Obecného zastupiteľstva obce Kamenný Most
číslo 21/2010 zo dňa 30.6.2010**

Obecné zastupiteľstvo

A/21/2010/2 s c h v a ľ u j e


a súhlasí s bezodplatným prevodom vlastníctva nehnuteľného majetku vo vlastníctve Slovenskej republiky v správe Ministerstva obrany SR na obec Kamenný Most. Jedná sa o nasledovné nehnuteľnosti nachádzajúce sa v KÚ obce Kamenný Most, zapísané na LV č. 1996:

Pozemky:

Parc.č. 3635/2	ostatné plochy	výmera 22 043 m ²
Parc. č. 3635/3	ostatné plochy	výmera 10 043 m ²
Parc. č. 3635/9	zastavané plochy a nádvoria	výmera 518 m ²
Parc. č. 3635/10	ostatné plochy	výmera 9 060 m ²
Parc. č. 3635/15	ostatné plochy	výmera 6 296 m ²
Parc. č. 3635/23	ostatné plochy	výmera 1 036 m ²
Parc. č. 3635/26	ostatné plochy	výmera 1 597 m ²
Parc. č. 3635/27	ostatné plochy	výmera 33 m ²
Parc. č. 3635/31	zastavané plochy a nádvoria	výmera 525 m ²
Parc. č. 3635/32	ostatné plochy	výmera 550 m ²
Parc. č. 3635/33	ostatné plochy	výmera 6 m ²
Parc. č. 3635/34	zastavané plochy a nádvoria	výmera 120 m ²
Parc. č. 3635/35	ostatné plochy	výmera 1 453 m ²
Parc. č. 3635/38	ostatné plochy	výmera 351 m ²
Parc. č. 3635/39	ostatné plochy	výmera 469 m ²
Parc. č. 3635/40	ostatné plochy	výmera 858 m ² .

Ladislav M A G Á T
Starosta obce

V Kamennom Moste, dňa 9.7.2010



DAROVACIA ZMLUVA

č. 08/1703/223/2010-Dz

uzatvorená podľa § 628 Občianskeho zákonníka a zák. č. 172/2004 Z. z. o prevode vlastníctva nehnuteľného majetku vo vlastníctve Slovenskej republiky na obec alebo vyšší územný celok v znení neskorších predpisov

medzi

Darca : **Slovenská republika- Ministerstvo obrany SR**
sídlo: Kutuzovova č. 8, 832 47 Bratislava
v zastúpení štatutárneho zástupcu: **Ing. František SOLAŘ**
riaditeľ SAMaV Bratislava

IČO : 30845572
(ďalej len „darca“)

a

Obdarovaný: **Obec Kamenný Most**
sídlo: Hlavná 29, 943 58 Kamenný Most
zastúpená: **Ladislav MAGÁT**
starosta obce
IČO : 00047244
(ďalej len „obdarovaný“)

Článok I

1. Darca je výlučným vlastníkom nehnuteľností - pozemkov :

parc. č. 3635/2	ostatné plochy	výmera 22043 m ²
parc. č. 3635/3	ostatné plocha	výmera 10043 m ²
parc. č. 3635/9	zastavané plochy a nádvoría	výmera 518 m ²
parc. č. 3635/10	ostatné plochy	výmera 9060 m ²
parc. č. 3635/15	ostatné plochy	výmera 6296 m ²
parc. č. 3635/23	ostatné plochy	výmera 1036 m ²
parc. č. 3635/26	ostatné plochy	výmera 1597 m ²
parc. č. 3635/27	ostatné plochy	výmera 33 m ²
parc. č. 3635/31	zastavané plochy a nádvoría	výmera 525 m ²
parc. č. 3635/32	ostatné plochy	výmera 550 m ²
parc. č. 3635/33	ostatné plochy	výmera 6 m ²
parc. č. 3635/34	zastavané plochy a nádvoría	výmera 120 m ²
parc. č. 3635/35	ostatné plochy	výmera 1453 m ²
parc. č. 3635/38	ostatné plochy	výmera 351 m ²
parc. č. 3635/39	ostatné plochy	výmera 469 m ²
parc. č. 3635/40	ostatné plochy	výmera 858 m ²
s p o l u :		výmera 54958 m²

v katastrálnom území Kamenný Most, vedených na LV č. 1996 na Správe katastra Nové Zámky.

Článok II

1. Predmetné pozemky sa stali pre darcu prebytočnými podľa § 3 ods. 3 zák. č. 278/1993 Z. z. o správe majetku štátu v znení neskorších predpisov na základe rozhodnutia MO SR Č. p.: SEOPMZ-104-19/2006-OdPOI, zo dňa 1. februára 2006.
2. Majetok bol ponúknutý v rámci ponukového konania štátnym rozpočtovým organizáciám, ktoré o tento majetok neprejavili záujem.
3. Podľa § 3 ods.2 zákona č. 172/2004 Z. z. o prevode vlastníctva nehnuteľného majetku vo vlastníctve Slovenskej republiky na obec alebo vyšší územný celok v znení neskorších predpisov bol majetok ponúknutý obdarovanému.
4. S nadobudnutím vlastníctva predmetného majetku súhlasilo Obecné zastupiteľstvo obce Kamenný Most vo svojom Uznesení č. 21/2010 zo dňa 30.06.2010, formou uzatvorenia darovacej zmluvy podľa zákona č. 172/2004 Z. z.
5. O prevode vlastníctva predmetného majetku na obdarovaného rozhodla podľa § 3 ods. 8 zák. č. 172/2004 Z. z. o prevode vlastníctva nehnuteľného majetku vo vlastníctve Slovenskej republiky na obec alebo vyšší územný celok v znení neskorších predpisov Vláda Slovenskej republiky uznesením č. zo dňa

Článok III

Všeobecná hodnota prevádzaných nehnuteľností podľa znaleckého posudku č. 102/2008 zo dňa 10.10.2008 znalca Ing. Kataríny Vyšehradskej je **36 513,31 EUR**(slovom tridsaťšesťtisícpäťstotrinásť eur a tridsaťjeden centov).

Článok IV

Nehnuteľnosti opísané v čl. I ods. 1. darca daruje obdarovanému a obdarovaný dar bez výhrad prijíma.

Článok V

Darca prehlasuje, že k predmetu zmluvy sa neviažu žiadne ťarchy, vecné bremená, ani iné právne povinnosti.

Článok VI

1. Zmluvné strany berú na vedomie, že táto zmluva ich viaže jej podpísaním a dňom podpisu zmluvných strán nadobúda platnosť.
2. Zmluva nadobúda právnu účinnosť na základe právoplatnosti rozhodnutia o povolení vkladu do katastra nehnuteľností. Návrh na vklad tejto zmluvy podá darca, ktorý tiež uhradí správny poplatok.

Článok VII

1. Zmluvné strany prehlasujú, že ich zmluvná voľnosť nie je obmedzená, zmluvu uzavreli vážne, na základe slobodnej vôle, zmluva nebola uzavretá v tiesni a za nápadne nevýhodných podmienok, zmluvné prejavy sú dostatočné, zrozumiteľné a určité, právny úkon je urobený v predpísanej forme.
2. S obsahom zmluvy sa zmluvné strany oboznámili a porozumeli mu, na znak čoho ju vlastnoručne podpisujú.
3. Zmluva je vyhotovená v šiestich vyhotoveniach, po dvoch pre darcu a obdarovaného a dve vyhotovenia sú určené na vklad do katastra nehnuteľností.

V Bratislave dňa

V Kamennom Moste dňa

.....
darca
Ing. František SOLAŘ
riaditeľ

.....
obdarovaný
Ladislav MAGÁT
starosta

VÝPIS Z KATASTRA NEHNUTELNOSTÍ

Okres : 404 Nové Zámky
 Obec : 503 258 KAMENNÝ MOST
 Katastrálne územie: 823 490 Kamenný Most

Dátum vyhotovenia: 19.10.2010
 Čas vyhotovenia : 10:52:18

VÝPIS Z LISTU VLASTNÍCTVA č.1996

ČASŤ A: MAJETKOVÁ PODSTATA

PARCELY registra "C" evidované na katastrálnej mape

Parcelné číslo	Výmera v m2	Druh pozemku	Spôsob využ.p.	Druh chr.n	Umiest. pozemku	Právny vzťah
3635/2	22043	Ostatné plochy	34		2	
3635/3	10043	Ostatné plochy	37		2	
3635/9	518	Zastavané plochy a nádvoría	22		2	
3635/10	9060	Ostatné plochy	34		2	
3635/15	6296	Ostatné plochy	34		2	
3635/23	1036	Ostatné plochy	34		2	
3635/26	1597	Ostatné plochy	34		2	
3635/27	33	Ostatné plochy	34		2	
3635/31	525	Zastavané plochy a nádvoría	22		2	
3635/32	550	Ostatné plochy	34		2	
3635/33	6	Ostatné plochy	34		2	
3635/34	120	Zastavané plochy a nádvoría	22		2	
3635/35	1453	Ostatné plochy	34		2	
3635/38	351	Ostatné plochy	34		2	
3635/39	469	Ostatné plochy	34		2	
3635/40	858	Ostatné plochy	34		2	

Legenda:

Číslo spôsobu využívania pozemku

- 22 - Pozemok, na ktorom je postavená inžinierska stavba - cestná, miestna a účelová komunikácia, lesná cesta, poľná cesta, chodník, nekryté parkovisko a ich súčasti
- 34 - Pozemok, na ktorom je manipulačná a skladová plocha, objekt a stavba slúžiaca lesnému hospodárstvu
- 37 - Pozemok, na ktorom sú skaly, svahy, rokliny, výmole, vysoké medze s krovím alebo kamením a iné plochy, ktoré neposkytujú trvalý úžitok

Číslo umiestnenia pozemku

- 2 - Pozemok je umiestnený mimo zastavaného územia obce

ČASŤ B: VLASTNÍCI A INÉ OPRÁVNENÉ OSOBY

Por. číslo Priezvisko, meno (názov), rodné priezvisko, dátum narodenia, rodné číslo (IČO) a miesto trvalého pobytu (sídlo) vlastníka, spoluvlastnícky podiel

Účastník právneho vzťahu: Vlastník

1 Ministerstvo obrany Slovenskej republiky, Kutuzovova 8, Bratislava, PSČ 832 47, Slovensko

IČO: 30845572

Spoluvlastnícky podiel:

1/1

Titul nadobudnutia

DEKLARÁCIA O ZÁPIS VLAST. PRÁVA K POZEMKOM ZO DŇA 18.10.2000 NA
 ÚZEMÍI VYVLAST. POZEMKOV Č. XI-713-1953 - VOJ. ZO DŇA 14.12.1953 A
 ÚZEM. PLÁNU Č. 17/2000 ZO DŇA 16.6.2000 - Z 5113/00
 DEKLARÁCIA O URČENÍ SČ. Č. 3, 4, 5, 6, 7, 8, 9/2003 ZO DŇA 14.1.2003 A
 ÚZEM. PLÁN Č. 17/2000 - Z 287/03


Žiadosť zo dňa 29.9.2005 o zápis vlast.práv k pozemkom a geom.plán č.18/2005 -R 222/05
Oznámenie zo dňa 21.4.2008 o zmene názvu - Z 1979/08

ČASŤ C: ŤARCHY

Bez zápisu.

Iné údaje

PKN.VL.Č.1680,812,7,8,227,695



Objednávka: K1 - 7554/2010
Vyhotoval: Melinda Mala

M1