

**MINISTERSTVO OBRANY**  
**Slovenskej republiky**

K č. p. SEMI – 3-149/2003-OdSMÚ

Bratislava, 13. apríla 2004

**Výtlačok jediný!**

Počet listov: 2

**ROZHODNUTIE**

**O PREBYTOČNOSTI NEHNUTEĽNÉHO MAJETKU ŠTÁTU**  
**v správe rozpočtovej organizácie MO SR**

V zmysle § 3 ods. 3 zákona NR SR č. 278/1993 Z. z. o správe majetku štátu v znení neskorších predpisov vydávam rozhodnutie o prebytočnosti nehnuteľného majetku štátu v správe Ministerstva obrany SR na nasledovných 36 objektoch, zaradených do 8. etapy .

P. č.	Číslo CE	Názov objektu	Katastrálne územie	Číslo parcely	Celková výmera v m <sup>2</sup>	Počet stavieb	Súpisné číslo	Majetkovo právne vypořádanie LV P. I.	Účtovná hodnota mil. Sk.
1	08.17.02	Kasárne 29. augusta Štúrovo	Štúrovo	777/1, 2, 3, 4, 5, 6, 7, 8, 9, 10, 11, 12, 13, 14, 15, 16, 17, 18, 19, 20, 21, 22, 23, 24, 25, 26, 27, 28; 4574/2, 3, 4, 5, 6, 7, 8, 9, 10, 11, 12, 13 –zastavané plochy 4574/1 - ostatné plochy	112 666	41	1259,1260,1261,1262, 1263, 1264,1265,1266,1267,1268, 1269,1270,1271,1460,1470, 1472,1474,1476,1478,1480, 1482,1486,1488, 1490,1492, 1494, rozostavané stavby na parc. č. 777/ 8, 9	LV č. 4075	108,3089
2	08.06.05	Sklady a odstavné plochy Levice	Levice	12828- ostatné plochy, 12829/1-6, 12830 - zastavané plochy	62 931	8	3461- stavby na parc. č. 12829/2,3	LV č. 299	10,8048
3	08.29.00	Pozemok v k. ú. Malacky	Malacky	5594 –ostatné plochy 5640 – zastavané plochy	2 275	0	-	LV č. 353	0,0580
4	08.08.03	Pozemok v k. ú. Nitra	Zobor	4450/215,4450/217 – ostatné plochy 4450/216 – zastavané plochy	93	0	-	LV č.3339	0,0465
5	08.12.00	Pozemok v k. ú. Piešťany	Piešťany	1529- ostatné plochy	3 734	0	-	LV č. 67	0, 2987
6	08.12.07	Pozemok pri Letisku Piešťany	Piešťany	1728,1729 zastavané plochy	5 079	0	-	LV č.67	4,0632
7	08.12.01	Pozemok v Kasárňach SNP Piešťany	Piešťany	12144/2 –zastavané plochy	99	0	-	LV č. 67	0,0792
8	08.04.02	Objekt ženístov na pravom brehu Váhu v Komárne	Komárno	1665/1 1667/1, 2, 3, 4, 5, 6, 7, 8, 9, 10, 11, 12, 13, 14, 15, 1668 - zastavané plochy	54 643	18	4064, 4065, 4067- 4075, 170	LV č. 444	35,1163
9	08.73. 85	Účelový objekt Malý Biel	Malý Biel	141/3,141/16, 17, 18, 19, 20 -zastavané plochy	13 392	16	412 – stavba na parc. č. 141/16	LV č. 712	4,8314

P. č.	Číslo CE	Názov objektu	Katastrálne územie	Číslo parcely	Celková výmera v m <sup>2</sup>	Počet stavieb	Súpisné číslo.	Majetkovo právne vysporiadanie LV E. 1	Účtovná hodnota mil. Sk
10	08.15.00	Pozemky Sereď	Sereď	250/2,263-282,314/3 – zastavané plochy 314/7- ostatné plochy 556/2,564 – zastavané plochy parc. registra "E"	16 765	0	-	LV č.3399	1,118
11	08.04.00	Pozemky Komárno	Komárno	1809,1810,1811,1812, 1813, 1818/3,34, 10189/1,2,10268, 10163, 10182,10184,10205, 10279/1,5, 10280, 10281/1, 10291/2, 10204/3 – zastavané plochy 10247,10161, 10166/2, 3, 4, 5, 6, 10193, 10264,10279/4, 10279/6,10203/3,10206, 10221,10233 – ostatné plochy	844 164	0	-	LV č. 444	13,566
12	08.15.16	Kryt Kráľová nad Váhom	Kráľová nad Váhom	308/2 –zastavané plochy	400	1	-	LV č. 456	0,058
13	08.04.22	Kryt Chotín	Chotín	3767/24 – ostatné plochy	368	1	-	LV č. 753	0,0007
14	08.06.18	Kryt Podlužany	Podlužany	1075/2-ostatné plochy	400	1	-	LV č. 136	0,0008
15	08.08.30	Kryt Slažany	Dolné Slažany	383/71- ostatné plochy	309	1	-	LV č. 196	0,0006
16	08.14.09	Kryt Prietrž	Prietrž	1013/2- ostatné plochy	400	1	-	LV č. 387	0,0641
17	08.21.19	Kryt Cífer	Cífer	11163/9- ostatné plochy	714	1	-	LV č. 353	0,0912
18	08.21.23	Kryt Prašník	Prašník	4759/2- ostatné plochy	1243	1	-	LV č. 427	0,0024
19	08.09.21	Kryt Drietoma	Chochoľná - Velčice	1788/2/3-ostatné plochy	1634	1	-	LV č. 208	0,0033
20	08.21.22	Kryty a panel. plochy Krajné	Krajné	10116/2,10119/ 3, 10121/2, 3, 4, 5,10130/2 – ostatné plochy 10119/2 –zastavané plochy	6205	2	-	LV č. 1309	0,0435
			Jablonka	11914/3,11932/4,5- ostatné plochy	298			LV č. 1269	
			Podkylava	1918/2,2141/2 – ostatné plochy	48			LV č. 774	
21	08.19.11	Kryt Veľké Krštenany	Veľké Krštenany	1248/2–zastavané plochy	400	1	-	LV č. 105	0,0080
22	09.31.09	Nebytové priestory a podiel 73300 / 186844 na spoločných častiach a zariadeniach bytového domu v Tyrdošine	Krásna Hôrka	Stavba na cudzom pozemku	-	1	254	LV č. 2928	13,177287

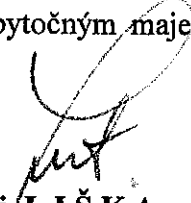
P. č.	Číslo CE	Názov objektu	Katastrálne územie	Číslo parcely	Celková výmera v m <sup>2</sup>	Počet stavieb	Súpisné číslo	Majetkovo právne vysporiadanie LV E. I	Účtovná hodnota mil. Sk
23	09.10.10	Pozemok odčlenený od objektu „Posádková ubytovňa“ Liptovský Mikuláš	Liptovský Mikuláš	1715/1- zastavané plochy	10620	-	-	LV č. 1116	5,310000
24	09.01.00	Pozemok pri obytnom súbore „Belveder“ Banská Bystrica	Banská Bystrica	2625- ostatné plochy	3792	-	-	LV č. 355	0,303360
25	09.02.04	Posádková strelnica Pohronská Polhora	Pohronská Polhora	Stavby na cudzom pozemku	-	1	640	LV č. 1654	0,652985
26	09.01.22	Budova Vojenského obvodového súdu a Vojenskej obvodovej prokuratúry Banská Bystrica	Banská Bystrica	106 - zastavané plochy	867	1	126	LV č. 355	1,982513
27	09.19.00	Ružomberok dom - rekreačná chata v užívaní Vojenskej zotavovne Smrekovica	Ružomberok	15717 - zastavané plochy	106	1	368	LV č. 2947	0,252451
28	09.10.05	Považské kasárne Liptovský Mikuláš	Liptovský Mikuláš	358/1, 2, 3, 4, 5, 6, 7, 8, 9, 10, 11, 12, 13 359, 360, 361 - zastavané plochy	42006 1225 1085 77	15	841, 842, 843, 1223, 3931, 3932, 3933, 3934, 3935, 3936, 3937, 3938, 3939, 3940, 3941	LV č. 1116 (pozemky) LV č. 5858 (stavby)	145,026594
29	09.04.01	RTH Cerovo	Cerovo	759/3,4,5 - zastavané plochy 501/5,10,11,12,14 753/4,5 759/1,6,7,8 - ostatné plochy	37 799	7	327, 328, 329	LV č. 156	11,586397
30	10.16.001	Kasárne J. Jiskru z Brandýsa Sabinov	Sabinov	1143/1 až 1143/44 - zastavané plochy	25533	14	205, 206, 208, 1833, 1834, 1835, 1836, 1837, 1838, 1839, 1840, 1841, 1842, 1844	LV č. 799	7,314285
31	10.07.036	Posádkový dom armády Košice	Košice - stred	2151/2 - zastavané plochy (vlastníctvo v 1/2)	564	1 vlastníctvo v 1/2	1553	LV č. 10979	4,604638
32	10.07.017	Muničný sklad Malá Ida	Malá Ida	Stavby na cudzom pozemku	-	14	298, 299, 300, 304, 308, 317, 320, 324, 333, 335, 336, 341, 348, 349	LV č. 883	0
33	10.07.029	Posádková strelnica Hodkovce	Hodkovce	251/1, 551/2, 252, 261 - zastavané plochy a nádvoría	42 683	3	110, 111 a 112 (stavba na cudzom pozemku)	LV č. 63	1,80505
34	10.14.03	Pozemok v Dukelských kasárňach Prešov	Prešov	5012/2 - zastavané plochy	73	-	-	LV č. 3075	0,0365



P. č.	Číslo CE	Názov objektu	Katastrálne územie	Číslo parcely	Celková výmera v m <sup>2</sup>	Počet stavieb	Súpisné číslo	Majetkové právne vysporiadanie LV E. I	Účtovná hodnota mil. Sk
35	10.07.001	Budova posádkovej správy Košice	Košice – Stredné mesto	308/1, 308/2, 308/3, 308/4, 308/5 zastavané plochy	6486	4	521	LV č. 7549	5,371983
36	10.07.005	Malinovského kasárne Košice	Košice – Stredné mesto	262/1, 2, 3, 4, 5, 6, 7, 8, 9, 10, 11, 12, 13, 14, 15, 16, 17, 18, 19, 20, 21, 22, 23, 24, 25, 264/1, 2, 3, 4, 5, 6, 7, 8, 9, 10, 11, 12, 13, 14, 15, 16, 17, 18, 19, 20, 21, 22, 23, 24, 25, 26, 27, 28, 29, 30, 31, 32, 33, 34, 35, 36, 37, 38, 39, 40, 41, 42, 43, 44 - zastavané plochy	38399	21	I.3077, I.3078, I.3079, I.3080, I.3081, I.3082, I.3083, I.3084, I.3085, I.3086, I.3087, I.3088, I.3089, I.3090, I.3091, I.3092, I.1011, 2421/1, 2422/1, 2423/1, 2424/1	LV č. 7549	42,484680
<b>S P O L U</b>									<b>418,174623</b>

Toto rozhodnutie oprávňuje správcu naložiť s uvedeným prebytočným majetkom podľa § 8 citovaného zákona.



  
**Juraj LIŠKA**  
minister obrany



# OBEC KRAJNÉ, 916 16 Krajné



Vaše číslo / zo dňa

Naše číslo  
625/2010

Vybavuje / linka  
Hudecová

Krajné  
1.10.2010

## Uznesenie č. 1/2010 zo dňa 18.2.2010

Obecné zastupiteľstvo v Krajnom na svojom zasadnutí dňa 18.2.2010 uznesením číslo 1/2010 časť A bod 7 ) **s c h v a ľ u j e** nadobudnutie nehnuteľného majetku štátu bezodplatným prevodom majetku štátu vo vlastníctve SR – v správe Ministerstva obrany SR nachádzajúci sa v k. ú. Krajné, vedený na Správe katastra Myjava na LV č. 1309

### Pozemky vedené v registri „C“

- p.č. 10116/2 výmera 280 m<sup>2</sup> – ost. plocha
- p.č. 10119/2 výmera 1260 m<sup>2</sup> – zast. plocha
- p.č. 10119/3 výmera 310 m<sup>2</sup> - ost. plocha
- p.č. 10121/2 výmera 2600 m<sup>2</sup> – ost. plocha
- p.č. 10121/3 výmera 690 m<sup>2</sup> – ost. plocha
- p.č. 10121/4 výmera 375 m<sup>2</sup> – ost. plocha
- p.č. 10121/5 výmera 285 m<sup>2</sup> – ost. plocha
- p.č. 10130/2 výmera 405 m<sup>2</sup> – ost. plocha

### Vonkajšie stavebné úpravy na uvedených pozemkoch nezapísané na LV

- spevnená plocha č.1 na p.č. 10119/2
- spevnená plocha č.2 na p.č. 10121/2
- podzemný kryt č.1 na p.č. 10119/2
- podzemný kryt č.2 na p.č. 10121/2
- okop č.1 na p.č. 10116/2 – spevnená plocha
- okop č.1 na p.č. 10116/2 – oporná stena
- okop č.1 na p.č. 10116/2 – úkryt
- okop č.2 na p.č. 10119/3 – spevnená plocha
- okop č.2 na p.č. 10119/3 – oporná stena
- okop č.2 na p.č. 10119/3 – úkryt
- okop č.3 na p.č. 10121/3 – spevnená plocha
- okop č.3 na p.č. 10121/3 – oporná stena
- okop č.3 na p.č. 10121/3 – úkryt
- okop č.4 na p.č. 10121/3 – spevnená plocha
- okop č.4 na p.č. 10121/3 – oporná stena

Tel: sekretariát 032/7786121  
starosta 032/7786132  
Fax: 032/7786132

Bankové spojenie:  
VÚB TN 19728-202/0200  
Dexia 0618381001/5600

Adresa:  
Krajné 52  
916 16

IČO: 00311715  
DIČ: 2021079698  
e-mail:

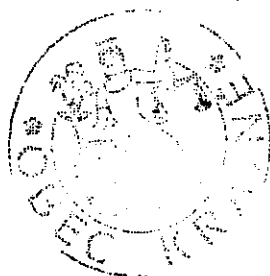
[sekretariat@krajne.sk](mailto:sekretariat@krajne.sk)

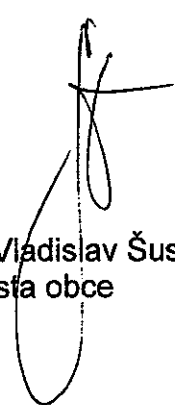


# OBEC KRAJNÉ, 916 16 Krajné



okop č.4 na p.č. 10121/3 – úkryt  
okop č.5 na p.č. 10121/4 – spevnená plocha  
okop č.5 na p.č. 10121/4 – oporná stena  
okop č.5 na p.č. 10121/4 – úkryt  
okop č.6 na p.č. 10121/5 – spevnená plocha  
okop č.6 na p.č. 10121/5 – oporná stena  
okop č.6 na p.č. 10121/5 – úkryt  
okop č.7 na p.č. 10130/2 – spevnená plocha  
okop č.7 na p.č. 10130/2 – oporná stena  
okop č.7 na p.č. 10130/2 – úkryt



  
Ing. Vladislav Šuster  
starosta obce

Podľa osvedčovacej knihy zhody odpisu alebo  
kópie listiny s predloženou listinou, osvedčujem  
pod č. V/1737/2010, že odpis alebo  
kópia listiny súhlasí s predloženou listinou  
originálom, jej osvedčeným odpisom, jej osvedčenou  
kópiou - počet listov/strán 2/2  
Mestská časť Bratislava - Nové Mesto  
dňa 3 NOV. 2010



Tel: sekretariát 032/7786121  
starosta 032/7786132  
Fax: 032/7786132

Bankové spojenie:  
VÚB TN 19728-202/0200  
Dexia 0618381001/5600

Adresa:  
Krajné 52  
916 16

IČO: 00311715  
DIČ: 2021079698  
e-mail:

[sekretariat@krajne.sk](mailto:sekretariat@krajne.sk)

**DAROVACIA ZMLUVA**  
**č. 08/2122/226/2010-Dz**

uzatvorená

v zmysle § 628 Občianskeho zákonníka a zák.č. 172/2004 Z.z.  
o prevode vlastníctva nehnuteľného majetku  
vo vlastníctve Slovenskej republiky na obec alebo vyšší územný celok v znení neskorších predpisov

---

medzi

**Darcom :** Slovenská republika – správca Ministerstvo obrany SR,  
Sídlo : Kutuzovova č.8, 832 47 Bratislava,  
V zastúpení štatutárneho orgánu : **Ing. František SOLAŘ,**  
**riaditeľ SAMav Bratislava**  
IČO : 30845572,  
Telefón / fax : 44250700,

( ďalej len „darca“ )

a

**Obdarovaný : Obec Krajné,**  
Sídlo : 916 16 Krajné č. 52  
V zastúpení : Ing. Vladislav Šuster, starosta  
IČO : 00311715  
Telefón : 032 / 7786132,  
Fax : 032 / 7786132,

( ďalej len „obdarovaný“ )

za nasledovných podmienok :

### Článok I

1.1 Darca je správcom nehnuteľností vo vlastníctve SR – pozemkov nachádzajúcich sa v k.ú. Krajné, zapísaných v KN na LV č. 1309, vedeného Správou katastra v Myjave na darcu v celosti, a to :

#### Pozemky

- parc. č. 10116/2 druh pozemku ostatné plochy o výmere 280 m<sup>2</sup>,
- parc. č. 10119/2 druh pozemku zastavané plochy a nádvoria o výmere 1260 m<sup>2</sup>,
- parc. č. 10119/3 druh pozemku ostatné plochy o výmere 310 m<sup>2</sup>,
- parc. č. 10121/2 druh pozemku ostatné plochy o výmere 2600 m<sup>2</sup>,
- parc. č. 10121/3 druh pozemku ostatné plochy o výmere 690 m<sup>2</sup>,
- parc. č. 10121/4 druh pozemku ostatné plochy o výmere 375 m<sup>2</sup>,

- parc. č. 10121/5 druh pozemku ostatné plochy o výmere 285 m<sup>2</sup>,
- parc. č. 10130/2 druh pozemku ostatné plochy o výmere 405 m<sup>2</sup>,

spolu výmera :

6205 m<sup>2</sup>

**Vonkajšie stavebné úpravy na uvedených pozemkoch, nezapísané na LV**

- spevnená plocha č. 1 na parc. č. 10119/2,
- spevnená plocha č. 2 na parc. č. 10121/2,
- podzemný kryt č. 1 na parc. č. 10119/2,
- podzemný kryt č. 2 na parc. č. 10121/2,
- okop č. 1 na parc. č. 10116/2 – spevnená plocha,
- okop č. 1 na parc. č. 10116/2 – oporná stena,
- okop č. 1 na parc. č. 10116/2 – úkryt,
- okop č. 2 na parc. č. 10119/3 – spevnená plocha,
- okop č. 2 na parc. č. 10119/3 – oporná stena,
- okop č. 2 na parc. č. 10119/3 – úkryt,
- okop č. 3 na parc. č. 10121/3 – spevnená plocha,
- okop č. 3 na parc. č. 10121/3 – oporná stena,
- okop č. 3 na parc. č. 10121/3 – úkryt,
- okop č. 4 na parc. č. 10121/3 – spevnená plocha,
- okop č. 4 na parc. č. 10121/3 – oporná stena,
- okop č. 4 na parc. č. 10121/3 – úkryt,
- okop č. 5 na parc. č. 10121/4 – spevnená plocha,
- okop č. 5 na parc. č. 10121/4 – oporná stena,
- okop č. 5 na parc. č. 10121/4 – úkryt,
- okop č. 6 na parc. č. 10121/5 – spevnená plocha,
- okop č. 6 na parc. č. 10121/5 – oporná stena,
- okop č. 6 na parc. č. 10121/5 – úkryt,
- okop č. 7 na parc. č. 10130/2 – spevnená plocha,
- okop č. 7 na parc. č. 10130/2 – oporná stena,
- okop č. 7 na parc. č. 10130/2 – úkryt.

**Článok II**

- 2.1 Predmetný majetok sa stal pre darcu prebytočným podľa § 3 zák. č. 278/1993 Z. z. o správe majetku štátu v znení neskorších predpisov na základe rozhodnutia ministra obrany SR č.p. : SEMI-3-149/2003 - OdSMÚ zo dňa 13.apríla 2004.
- 2.2 Majetok bol ponúknutý v rámci ponukového konania štátnym rozpočtovým organizáciám, ktoré o tento majetok neprejavili záujem.



- 2.3 Podľa § 3 ods.2 zákona č. 172/2004 Z.z. o prevode vlastníctva nehnuteľného majetku štátu vo vlastníctve Slovenskej republiky na obec alebo vyšší územný celok v znení neskorších predpisov a na základe právoplatného rozsudku OS Nové Mesto nad Váhom 4C/307/2008

-3-

v spojení s rozsudkom KS Trenčín 17Co/56/2010 zo dňa 10. júna 2010 bol majetok štátu ponúknutý správcom – Ministerstvom obrany SR **o b d a r o v a n é m u.**

- 2.4 S nadobudnutím vlastníctva predmetného majetku súhlasilo obecné zastupiteľstvo Obce Krajné vo svojom uznesení č. 1/2010 zo dňa 18.02.2010
- 2.5 **O prevode vlastníctva predmetného majetku na obdarovaného rozhodla podľa § 3 ods.3 zákona č. 172/2004 Z.z. vláda Slovenskej republiky uznesením č. .... zo dňa .....**

### Článok III

- 3.1 Všeobecná hodnota prevádzaných nehnuteľností podľa znaleckého posudku č. 5/2008 znalkyne Ing. Miroslavy Milošovičovej je: 13 677,30 €, (pozemky a stavby)  
Slovom : trinásťtisícšesťstosedemdesiatsedemeur30/100eurocentov, z toho cena pozemkov je 3836,17 € a cena stavieb je 9841,17 €.

### Článok IV

- 4.1 Nehnuteľnosti opísané v čl.I, bod 1.1 darca daruje obdarovanému a obdarovaný dar bez výhrad prijíma.

### Článok V

- 5.1 Darca vyhlasuje, že k predmetu zmluvy sa neviažu žiadne ťarchy, vecné bremená, ani iné právne povinnosti.
- 5.2 Obdarovaný vyhlasuje, že nehnuteľnosti preberá v stave v akom sa teraz nachádzajú, pričom mu je známy ich stav z osobného poznania a z predložených dokladov. Podrobný popis prevádzaných nehnuteľností sa nachádza v znaleckom posudku č. 5/2008 zo dňa 21.04.2008, ktorého jedno vyhotovenie prevezme obdarovaný pri podpise zmluvy.

### Článok VI

- 6.1 Zmluvné strany berú na vedomie, že táto zmluva ich viaže jej podpísaním a dňom podpisu zmluvných strán nadobúda platnosť.
- 6.2 Právnu účinnosť zmluva nadobúda na základe právoplatného rozhodnutia o povolení vkladu do katastra nehnuteľností.

## Článok VII

- 7.1 Fyzické odovzdanie a prevzatie bude vykonané protokolom do 10 dní po povolení vkladu do KN prostredníctvom PSB Trenčín. Odovzdávajúcim za darcu je poverená PSB Trenčín, pokiaľ sa zmluvné strany nedohodnú inak.
- 7.2 Návrh na vklad do KN zabezpečí darca..
- 7.3 Zmluvné strany vyhlasujú, že ich zmluvná voľnosť nie je obmedzená, túto zmluvu si prečítali, jej obsahu porozumeli a na znak súhlasu ju podpisujú.
- 7.4 Zmluva je vyhotovená v 6 rovnopisoch, z ktorých po dva obdržia darca, obdarovaný a dva sú určené pre návrh na vklad do KN.

V Bratislave dňa :

V Krajinom dňa :

---

**darca**  
**Ing. František SOLAŘ**  
**riaditeľ SAMaV Bratislava**

---

**obdarovaný**  
**Ing. Vladimír Šuster**  
**starosta**

GKÚ Bratislava

## VÝPIS Z KATASTRA NEHNUTEĽNOSTÍ

Okres: Myjava

Vytvorené cez katastrálny portál

Obec: KRAJNÉ

Dátum vyhotovenia 03.11.2010

Katastrálne územie: Krajné

Čas vyhotovenia: 12:52:02

### VÝPIS Z LISTU VLASTNÍCTVA č. 1309

ČASŤ A: MAJETKOVÁ PODSTATA

#### PARCELY registra "C" evidované na katastrálnej mape

Parcelné číslo	Výmera v m2	Druh pozemku	Spôsob využ. p.	Umiest. pozemku	Právny vzťah	Druh ch.n.
10116/ 2	280	Ostatné plochy	37			2
10119/ 2	1260	Zastavané plochy a nádvoria	18			2
10119/ 3	310	Ostatné plochy	37			2
10121/ 2	2600	Ostatné plochy	37			2
10121/ 3	690	Ostatné plochy	37			2
10121/ 4	375	Ostatné plochy	37			2
10121/ 5	285	Ostatné plochy	37			2
10130/ 2	405	Ostatné plochy	37			2

Legenda:

Spôsob využívania pozemku:

37 - Pozemok, na ktorom sú skaly, svahy, rokliny, výmole, vysoké medze s krovím alebo kamením a iné plochy, ktoré neposkytujú trvalý úžitok

18 - Pozemok, na ktorom je dvor

Umiestnenie pozemku:

2 - Pozemok je umiestnený mimo zastavaného územia obce

#### ČASŤ B: VLASTNÍCI A INÉ OPRÁVNENÉ OSOBY

Por. číslo Priezvisko, meno (názov), rodné priezvisko, dátum narodenia, rodné číslo (IČO) a Spoluvlastnícky podiel miesto trvalého pobytu (sídlo) vlastníka

Účastník právneho vzťahu: Vlastník

1 SLOVENSKÁ REPUBLIKA, SR

1 / 1

Identifikátor :

Titul nadobudnutia Z-351/00-OZNÁMENIE O ZMENE NÁZVU VLASTNÍKA

Titul nadobudnutia Z 420/08 - OZNÁMENIE O ZMENE NÁZVU VLASTNÍKA - VZ 178/08

Účastník právneho vzťahu: Správca

2 MINISTERSTVO OBRANY SLOVENSKEJ REPUBLIKY, KUTUZOVOVA 8,  
BRATISLAVA - NOVÉ MESTO, SR

/

IČO :

Tituly nadobudnutia LV:

HZ P 2326/86-123/86.HZ P 2449/87-104/87.HZ P 2656/88-14/89.HZ P 2893/90-71/91.HLAS.ZMIEN C.55387.-17/94.

Z 20122/96 ZMENA ICA,NAZVU ORGANIZACIE A SEKTORU

#### ČASŤ C: ŤARCHY

Bez zápisu.

Iné údaje:

Bez zápisu.

Poznámka:

Bez zápisu.