

7. Krajské riaditeľstvo Policajného zboru v Prešove

7.1. Becherov, okres Bardejov

Prílohy:

1. rozhodnutie o prebytočnosti,
2. list vlastníctva,
3. kópia z katastrálnej mapy,
4. výpis z uznesenia obecného zastupiteľstva,
5. návrh darovacej zmluvy,
6. ponukové konanie.

ROZHODNUTIE
o prebytočnosti nehnuteľného majetku štátu

Podľa ust. § 3 ods. 3 zákona Národnej rady Slovenskej republiky č. 278/1993 Z.z. o správe majetku štátu v znení neskorších predpisov ako štatutárny orgán správcu majetku štátu vydávam


rozhodnutie
o prebytočnosti nehnuteľného majetku štátu,

ktorého správu vykonáva Krajské riaditeľstvo Policajného zboru v Prešove. Ide o nehnuteľnosti - pozemok parc. č. KN 734 zastavané plochy a nádvoria o výmere 105 m², pozemok parc. č. KN 739/2 zastavané plochy a nádvoria o výmere 1523 m², pozemok parc. č. KN 739/3 zastavané plochy a nádvoria o výmere 1225 m² a budovu súp. č. 136 postavenú na pozemku parc. č. KN 739/2 v kat. území Becherov, obec Becherov, okres Bardejov, zapísané na LV č.69, vedené Správou katastra Bardejov.

O d ô v o d n e n i e

Predmetný nehnuteľný majetok štátu neslúži Krajskému riaditeľstvu Policajného zboru v Prešove na plnenie úloh v rámci predmetu jeho činnosti a ani v budúcnosti nebude slúžiť, a preto sa považuje podľa ust. § 3 ods. 3 zákona č. 278/1993 Z.z. za prebytočný majetok štátu.

Podľa citovaného zákona je Krajské riaditeľstvo Policajného zboru v Prešove povinné naložiť s týmto majetkom bez zbytočného odkladu, účelne a s maximálnou hospodárnosťou.

Riaditeľ
Krajského riaditeľstva PZ v Prešove

mjr. PhDr. František Leško

VÝPIS Z KATASTRA NEHNUTEĽNOSTÍ

Vytvorené cez katastrálny portál

Okres: **Bardejov**Obec: **BECHEROV**Katastrálne územie: **Becherov**Dátum vyhotovenia **28.03.2008**Čas vyhotovenia: **15:14:33**

VÝPIS Z LISTU VLASTNÍCTVA č. 69

ČASŤ A: MAJETKOVÁ PODSTATA

PARCELY registra "C" evidované na katastrálnej mape

Parcelné číslo	Výmera v m2	Druh pozemku	Spôsob využ. p.	Umiest. pozemku	Právny vzťah	Druh ch.n.
734	105	Zastavané plochy a nádvoría	13600	2		
739/ 2	1523	Zastavané plochy a nádvoría	13200	2		
739/ 3	1225	Zastavané plochy a nádvoría	13600	2		

Legenda:

Spôsob využívania pozemku:

13600 - Pozemky, na ktorých sú postavené budovy bez označenia súpisným číslom

13200 - Pozemky, na ktorých sú postavené nebytové budovy označené súpisným číslom

Umiestnenie pozemku:

2 - Pozemok je umiestnený mimo zastavaného územia obce

Stavby

Súpisné číslo	na parcele číslo	Druh stavby	Popis stavby	Druh ch.n.	Umiest. stavby
136	739/ 2	700	BUDOVÁ		1

Legenda:

Druh stavby:

700 - Iná budova označená súpisným číslom

Kód umiestnenia stavby:

1 - Stavby postavané na zemskom povrchu

ČASŤ B: VLASTNÍCI A INÉ OPRÁVNENÉ OSOBY

Por. číslo Priezvisko, meno (názov), rodné priezvisko, dátum narodenia, rodné číslo (IČO) a Spoluvlastnícky podiel miesto trvalého pobytu (sídlo) vlastníka

Účastník právneho vzťahu: **Vlastník**
1 SLOVENSKÁ REPUBLIKA 1 / 1

Identifikátor :

Titul nadobudnutia **ZRIADOVACIA LISTINA - Z 825/97-12/97**Titul nadobudnutia **OPÚ Bardejov č.3/2005/00063-MIZ - Rozhodnutie - R 94/2005**Účastník právneho vzťahu: **Správca**

2 KRAJSKÉ RIADITEĽSTVO POLICAJNÉHO ZBORU SLOVENSKEJ REPUBLIKY, PREŠOV, SR /

Dátum narodenia :

K vlastníkovi č.1 je pod por.č.2 správa ku všetkým nehnuteľnostiam

Tituly nadobudnutia LV:

POTVRDENIE OU ZO DNA 16.11.1994;

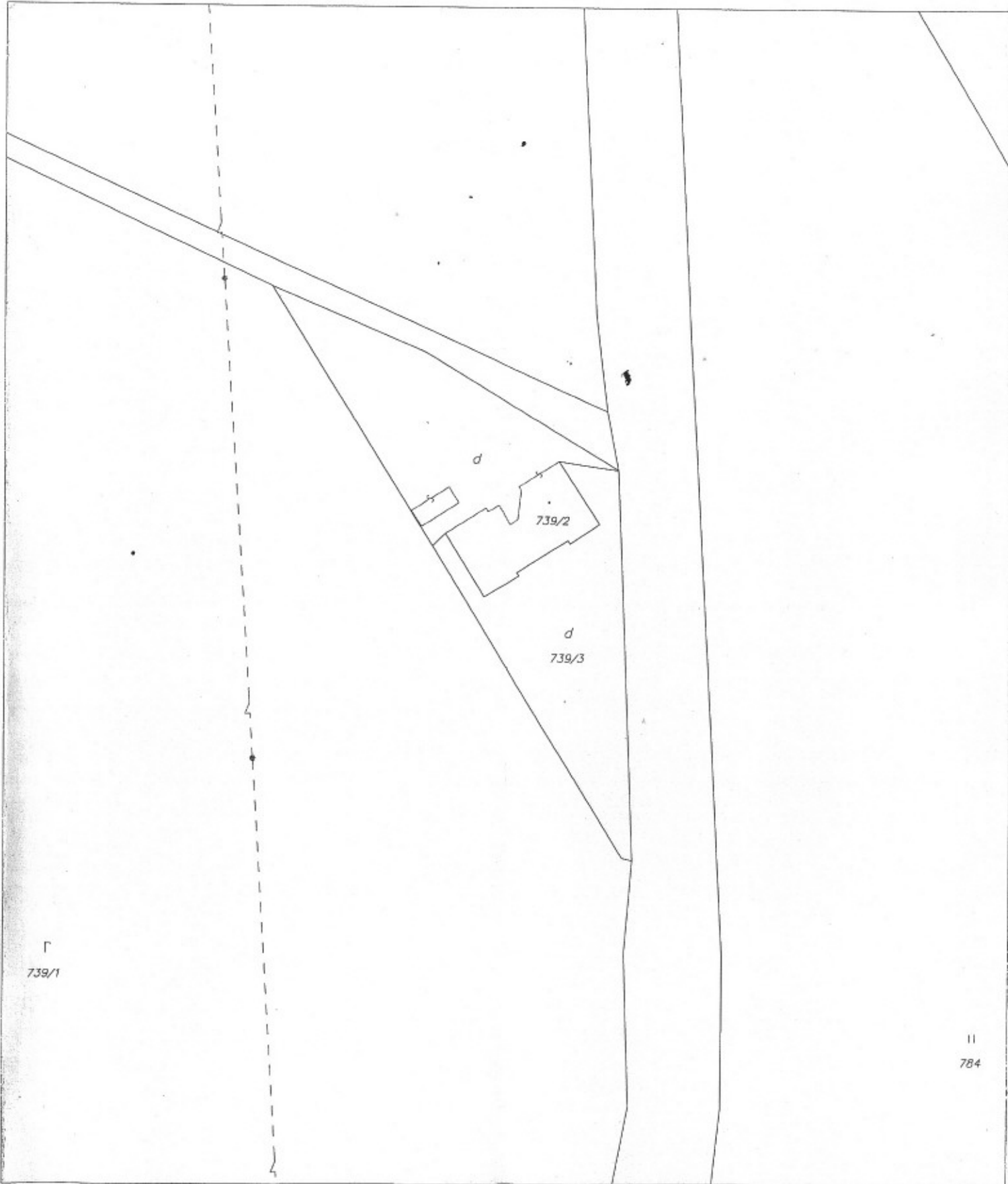
ČASŤ C: ĎALŠIE

Bez zápisu.

Iné údaje:

Bez zápisu.

Poznámka:



Г
739/1

II
784

Organizácia Katastrálny úrad Katastrálny úrad v Prešove Správa katastra Správa katastra Bardejov	Okres Správa katastra Bardejov	Obec BECHEROV	Kat. územie Becherov
	Číslo zókazky <i>2918/04</i>	Mapový list č. BARDEJOV 1-0/3	Mierka 1 : 1000 Kód 4
KÓPIA KATASTRÁLNEJ MAPY na parcelu: 739/2,739/3,			
Vyhotovil			
Dňa 18.06.2007	Meno LAMANCOVÁ		



Organizácia Katastrálny úrad Katastrálny úrad v Prešove Správa katastra Správa katastra Bardejov	Okres Správa katastra Bardejov	Obec BECHEROV	Kat. územie Becherov
	Číslo zákazky	Mapový list č. BARDEJOV 2-0	Mierka 1 : 2000 Kód 4
KÓPIA KATASTRÁLNEJ MAPY na parcelu: 734			
Vyhotoval		Pečiatka a podpis	
Dňa 18.06.2007	Meno LAMANCOVÁ		

OBEČNÉ ZASTUPITELSTVO V BEČEROVE,

VÝPIS Z UZNESENIA


Obecného zastupiteľstva konaného dňa 11.06.2007 na obecnom úrade v Bečerove.

V bode B. SCHVAĽUJE:

1. Bezodplatný prevod, formou darovacej zmluvy, nehnuteľný majetok štátu, ktorý má v správe Krajské riaditeľstvo PZ v Prešove a to:

- pozemok parc.č.KN 734 zastavaná plocha a nádvorie o výmere 105 m²
- pozemok parc.č.KN 739/2 zast. plochy a nádvoria o výmere 1523 m²
- pozemok parc.č.KN739/3 zast. plochy a nádvoria o výmere 1225m²
- budova sup. čísla 136 postavená na pozemku parc. č. 739/2




Štefan Fedorko
starosta obce

DAROVACIA ZMLUVA

uzatvorená podľa § 628 Občianskeho zákonníka a zákona č. 172/2004 Z.z. o prevode vlastníctva nehnuteľného majetku vo vlastníctve Slovenskej republiky na obec alebo vyšší územný celok v znení zákona č. 657/2005 Z.z.

medzi:

- Darcom:** Slovenská republika – Krajské riaditeľstvo Policajného zboru v Prešove
ul. Štúrova 7, 080 01 Prešov
zastúpené: pplk. PhDr. Františkom Leškom, riaditeľom KR PZ v Prešove
IČO: 00735850
(ďalej len „darca“)
- Obdarovaným:** Obec Becherov
086 35 Becherov
zastúpená: Štefanom Fedorkom, starostom obce
IČO: 00321869
(ďalej len „obdarovaný“)

Článok I.

1. Darca je výlučným vlastníkom nehnuteľného majetku, bývalého Oddelenia hraničnej kontroly PZ Becherov, tvoriaceho jeden funkčný celok, ktorý slúžil na ochranu štátnych hraníc na štátnej hranici s Poľskou republikou a pozostáva z:

Pozemky:

- parc. č. KN 734 zastavané plochy a nádvoria o výmere 105 m²
- parc. č. KN 739/2 zastavané plochy a nádvoria o výmere 1523 m²
- parc. č. KN 739/3 zastavané plochy a nádvoria o výmere 1225 m²

Stavby:

- budova súp. č. 136 postavená na pozemku parc. č. KN 739/2

zapísané na liste vlastníctva č.69 k. ú. Becherov, obec Becherov, okres Bardejov, vedené Správou katastra Bardejov a ostatných vedľajších stavieb nezapísaných na liste vlastníctva, popísaných v znaleckom posudku č. 147/2005 zo dňa 19.9.2005, vypracovaným znalcom v odbore stavebníctvo, odvetvie – oceňovanie nehnuteľnosti, pozemné stavby Ing. Milanom Vinklerom.

Článok II.

1. Predmetný majetok uvedený v článku č. I. sa stal pre darcu prebytočným podľa § 3 ods. 3 zákona č. 278/1993 Zz. o správe majetku štátu v znení neskorších predpisov, na základe rozhodnutia riaditeľa krajského riaditeľstva PZ č.p.: KRP-148-6/EO-2007 zo dňa 20.2.2007.
2. Majetok bol ponúkaný v rámci ponukového konania štátnym rozpočtovým a štátnym príspevkovým organizáciám, ktoré oňho neprejavili záujem.

3. Podľa § 3 ods. 2 zákona č. 172/2004 Z.z. o prevode vlastníctva nehnuteľného majetku vo vlastníctve Slovenskej republiky na obec alebo vyšší územný celok v platnom znení bol majetok ponúknutý obdarovanému. S nadobudnutím vlastníctva predmetného majetku súhlasilo obecné zastupiteľstvo obce Becherov uznesením obecného zastupiteľstva zo dňa 11.6.2007.
4. O prevode vlastníctva majetku uvedeného v článku I. tejto zmluvy obdarovanému rozhodla podľa § 3 ods. 3 zákona č. 172/2004 Z.z. v platnom znení vláda Slovenskej republiky uznesením č. zo dňa..... .

Článok III.

1. Hodnota nehnuteľného majetku uvedeného v článku I. podľa znaleckého posudku č. 147/2005 zo dňa 19.9.2005, vypracovaného znalcom v odbore stavebníctvo, odvetvie – oceňovanie nehnuteľnosti, pozemné stavby Ing. Milanom Vinklerom, je 790.000,- Sk. (slovom: sedemstodevät'desiatisíc slovenských korún)

Článok IV.

1. Nehnuteľný majetok uvedený v článku I. darca daruje obdarovanému a obdarovaný dar bez výhrad prijíma.

Článok V.

1. Darca prehlasuje, že na predmete zmluvy neviaznu žiadne ťarchy, vecné bremená, ani iné právne povinnosti.
2. Obdarovaný týmto vyhlasuje, že nehnuteľnosti preberá v stave v akom sa nachádzajú, pričom je mu ich stav známy z osobného poznania a z predložených dokladov.

Článok VI.

1. Zmluvné strany berú na vedomie, že táto zmluva ich viaže jej podpísaním a dňom podpisu zmluvných strán nadobúda platnosť.
2. Právnu účinnosť zmluva nadobúda na základe právoplatného rozhodnutia o povolení vkladu vlastníckeho práva do katastra nehnuteľností.
3. Návrh na vklad vlastníckeho práva do katastra nehnuteľností v zmysle tejto darovacej zmluvy podá darca s tým, že obdarovaný sa zaväzuje uhradiť správny poplatok spojený s návrhom na začatie konania o povolení vkladu práva k nehnuteľnosti do katastra nehnuteľností vo výške 2 000,- Sk, kolkovou známkou.

Článok VII.

1. Túto darovaciu zmluvu je možné meniť a dopĺňať dodatkami uzavretými medzi zmluvnými stranami v písomnej forme.

2. Zmluvné strany prehlasujú, že ich zmluvná voľnosť nie je ničím obmedzená, zmluvu uzavreli vážne, na základe slobodnej vôle, zmluva nebola uzavretá v tiesni a za nápadne nevýhodných podmienok. Zmluvné prejavy sú dostatočne zrozumiteľné a určité a právny úkon je urobený v predpísanej forme. S obsahom zmluvy sa zmluvné strany oboznámili, porozumeli mu a na znak čoho zmluvu vlastnoručne podpisujú.
3. Zmluva je vyhotovená v šiestich rovnopisoch, z ktorých po jednom obdržia zmluvné strany a štyri sú určené pre Správu katastra Bardejov.

V Prešove dňa.....

V Becherove dňa

Darca:

Obdarovaný:

.....
pplk. PhDr. František Leško
riadiťel KR PZ v Prešove

.....
Štefan Fedorko
starosta obce Becherov

Krajské riaditeľstvo Policajného zboru v Prešove
Štúrova č. 7, 080 01 Prešov

Č.p.: KRP-29-11/EO-2007

Prešov 20. 2. 2007

Prílohy: 1/2

Podľa rozdeľovníka

Vec: Prebytočný nehnuteľný majetok štátu – ponuka na bezodplatný prevod

Krajské riaditeľstvo Policajného zboru v Prešove, ako správca majetku štátu, ponúka v zmysle § 8 ods. 1 zákona Národnej rady Slovenskej republiky č. 278/1993 Z. z. o správe majetku štátu v znení neskorších predpisov v nadväznosti na § 3 ods. 1 zákona č. 172/2004 Z. z. o prevode vlastníctva nehnuteľného majetku vo vlastníctve Slovenskej republiky na obec alebo vyšší územný celok v znení zák. č. 657/2005 Z. z., prebytočný nehnuteľný majetok štátu, uvedený v prílohe č. 1 k listu štátnym rozpočtovým a príspevkovým organizáciám.

Podľa ustanovenia § 8 ods. 1 zákona o správe majetku štátu je v prípade záujmu o niektorú z nehnuteľností potrebné preukázať, že túto nehnuteľnosť nevyhnutne potrebujete na plnenie úloh v rámci predmetu činnosti alebo v súvislosti s ním, budete ho užívať aspoň 5 rokov odo dňa jeho nadobudnutia a zároveň, že máte finančné krytie na prevádzku tohto majetku.

Stanovisko k ponuke Vás žiadame zaslať v termíne do 7. marca 2007 na adresu Krajské riaditeľstvo PZ v Prešove, ekonomický odbor, Štúrova 7, 080 01 Prešov.

Vybavuje: JUDr. Jana Ortančíková
tel: 0961802214

Riaditeľ
krajského riaditeľstva PZ
mjr. PhDr. František Leško

Spracoval: JUDr. Jana Ortančíková
Súhlasí: mjr. Ing. Róbert Balaník
Odpísal: JUDr. Jana Ortančíková
Odoslal: ORTANČIKOVÁ 23. 2. 2007
Uložené (kde): a/a Počet listov: 4
Znak hodnoty a lehota uloženia: 2013
Vyhotovené v výtlačkoch

Rozdeľovník:

1. Regionálny úrad verejného zdravotníctva, 26. novembra, Humenné
2. Regionálna veterinárna a potravinová správa Humenné, Gaštanová 3, Humenné
3. Okresný súd Humenné, Laborecká 17, Humenné
4. Krajské riaditeľstvo HaZZ v Prešove, Požiarnicka 1, Prešov
5. Krajský úrad v Prešove, Nám. mieru, Prešov ✓
6. Regionálna veterinárna a potravinová správa SL, Levočská 4, Stará Ľubovňa ✓
7. Úrad práce, sociálnych vecí a rodiny v SL, Farbiarska 57, Stará Ľubovňa ✓
8. Okresný súd Svidník, Sovietskych hrdinov 200/35, Svidník ✓
9. Krajské riaditeľstvo PZ v Bratislave, Špitálska 14, Bratislava ✓
10. Krajské riaditeľstvo PZ v Banskej Bystrici, Banská Bystrica ✓
11. Krajské riaditeľstvo PZ v Trnave, Kollárova 31, Trnava ✓
12. Krajské riaditeľstvo PZ v Nitre, Kalvárska 2, Nitra ✓
13. Krajské riaditeľstvo PZ v Trenčíne, Jilemnického 1, Trenčín ✓
14. Krajské riaditeľstvo PZ v Košiciach, Kuzmányho 8, Košice ✓
15. Krajské riaditeľstvo PZ v Žiline, Kuzmányho 26, Žilina ✓

Zoznam ponúkaného prebytočného nehnuteľného majetku štátu:

1. Katastrálne územie Čertižné
 - pozemok parc. č. KN 554/2 zastavané plochy a nádvoria o výmere 401 m², pozemok parc. č. KN 555 zastavané plochy a nádvoria o výmere 3433 m² a budova súp. č. 221 postavená na pozemku parc. č. KN 555, zapísané na LV č.1121.
2. Katastrálne územie Vyšná Jablonka
 - pozemok parc. č. KN 309 zastavané plochy a nádvoria o výmere 838 m² a budova súp. č. 62 postavená na pozemku parc. č. KN 309, zapísané na LV č.298.
3. Katastrálne územie Dlhá Ves
 - budova súp. č. 214 postavená na pozemku parc. č. KN 1020/3, ktorý nie je vo vlastníctve SR – Krajského riaditeľstva Policajného zboru v Prešove, zapísaná na LV č.828.
4. Katastrálne územie Kechnec
 - pozemok parc. č. KN 27/81 zastavané plochy a nádvoria o výmere 2003 m² a budova súp. č. 242 postavená na pozemku parc. č. KN 27/81, zapísané na LV č.889.
5. Katastrálne územie Malý Lipník
 - pozemok parc. č. KN 86/1 zastavané plochy a nádvoria o výmere 525 m², pozemok parc. č. KN 86/2 ostatné plochy o výmere 305 m², pozemok parc. č. KN 86/5 zastavané plochy a nádvoria o výmere 716 m², pozemok parc. č. KN 86/6 ostatné plochy o výmere 461 m², pozemok parc. č. KN 86/7 zastavané plochy a nádvoria o výmere 274 m², pozemok parc. č. KN 86/8 zastavané plochy a nádvoria o výmere 28 m² a budova s dvoma obsadenými bytovými jednotkami súp. č. 35, postavená na pozemku parc. č. KN 86/7, zapísané na LV č.515.
6. Katastrálne územie Becherov
 - pozemok parc. č. KN 734 zastavané plochy a nádvoria o výmere 105 m², pozemok parc. č. KN 739/2 zastavané plochy a nádvoria o výmere 1523 m², pozemok parc. č. KN 739/3 zastavané plochy a nádvoria o výmere 1225 m² a budova súp. č. 136 postavená na pozemku parc. č. KN 739/2, zapísané na LV č.69.
7. Katastrálne územie Topoľa
 - pozemok parc. č. KN 253 zastavané plochy a nádvoria o výmere 1160 m² a budova súp. č. 20 postavená na pozemku parc. č. KN 253, zapísané na LV č. 152.
8. Katastrálne územie Stráňany
 - pozemok parc. č. KN 80/1 zastavané plochy a nádvoria o výmere 1094 m², pozemok parc. č. KN 131 zastavané plochy a nádvoria o výmere 845 m², pozemok parc. č. KN 132 zastavané plochy a nádvoria o výmere 1075 m², pozemok parc. č. KN 133 zastavané plochy a nádvoria o výmere 176 m² a budova súp. č. 46 postavená na pozemku parc. č. KN 132, zapísané na LV č. 236.
- ✓ 9. Katastrálne územie Dlhoňa
 - pozemok parc. č. KN 80/1 zastavané plochy a nádvoria o výmere 1094 m², pozemok parc. č. KN 80/2 zastavané plochy a nádvoria o výmere 408 m², pozemok parc. č. KN 81/1 zastavané plochy a nádvoria o výmere 878 m² a budova súp. č. 24 postavená na pozemku parc. č. KN 80/1, zapísané na LV č. 108.


✓ 10. Katastrálne územie Výrava

- pozemok parc. č. KN 527 zastavané plochy a nádvoría o výmere 1243 m², pozemok parc. č. KN 528 zastavané plochy a nádvoría o výmere 687 m² a budova súp. č. 104 postavená na pozemku parc. č. KN 527, zapísané na LV č. 226.

γ 11. Katastrálne územie Palota

- pozemok parc. č. KN 323 zastavané plochy a nádvoría o výmere 2043 m², pozemok parc. č. KN 324 zastavané plochy a nádvoría o výmere 474 m² a budovu súp. č. 4 postavenú na pozemku parc. č. KN 323 v kat. území Palota, obec Palota, okres Medzilaborce, zapísané na LV č. 6

Jul. - ...
2/3 Jan
Regionálna veterinárna a potravinová správa
Stará Ľubovňa
Levočská 4/338, 064 01 Stará Ľubovňa



Krajské riaditeľstvo PZ
Štúrova č.7
080 01 Prešov

Váš list/ zo dňa
KRP-29-11/EO-2007
20.2.2007

Naša značka:
204/2007

Vybavuje:
Ing. Saloňová

Stará Ľubovňa:
1.3.2007

VEC

Prebytočný nehnuteľný majetok štátu – ponuka na bezodplatný prevod – odpoveď.

RVPS Stará Ľubovňa Vám oznamuje, že nemá záujem o Vami ponúkané nehnuteľnosti.

V. Z.
MVDr. Július Ruňčák
Riaditeľ RVPS

Záujem: VZALA NA VEDDITIE
dňa: 5.3.2007
počet uložených listov: 1
hodnoty/lehota ulož.: 2013
pracovateľ: EVA MALANKIEVICOVA
schválil: ING. JÁN SKONC

Regionálna veterinárna a potravinová správa
Levočská 4
064 01 Stará Ľubovňa

jud. dok. 12/3 9/3 G. 0.12.09

OKRESNÝ SÚD SVIDNÍK, 089 13 SVIDNÍK
ul. Sov.Hrdinov 200/35 telefón 054/7521241, fax 7522184

Krajské riaditeľstvo PZ
EKONOMICKÝ ODBOR PREŠOV

- 9 -03- 2007

KRP-29-11/EO-2007

č. p.: Prílohy:

Krajské riaditeľstvo PZ
Štúrova č. 7
080 01 Prešov

Váš list zn./zo dňa
KRP-29-11/EO-2007

Naša značka
1Spr O/139/2007

Vybavuje/linka
Varchulová

Svidník
6. 3. 2007

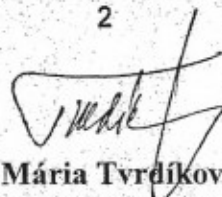
Vec

Ponuka prebytočného nehnuteľného majetku štátu – odpoveď

Okresný súd Svidník na základe ponuky prebytočného nehnuteľného majetku štátu Vám oznamuje, že nemá záujem o Vami ponúkaný prebytočný nehnuteľný majetok.

Okresný súd Svidník
Sovietskych hrdinov 200/35
089 13 Svidník

2



JUDr. Mária Tvrđiková
predsedníčka okresného súdu

Záznam: VZALA NA VEDOMIE
dňa: 12.3.2007
počet uložených listov: 1
znak hodnoty/lehota utaz.: 103
spisovateľ: EVA HALANKYČOVÁ
prílohy: ING. JÁN SKONC

OHAV

Jedl. - Okamžik 2
19/2
[Signature]

KRAJSKÝ ÚRAD V PREŠOVE

odbor financií

Námestie mieru 3, 081 92 Prešov

Krajské riaditeľstvo PZ EKONOMICKÝ ODBOR PREŠOV
16 -03- 2007
KRP-29-24/EO-2007
Č. p.: Prílohy:

Krajské riaditeľstvo
Policajného zboru v Prešove
Štúrova č. 7

080 01 Prešov

Vaše číslo/zo dňa

Naše číslo
OF/310/2007/MP

Vybavuje/linka
MPodd./Bl.

Prešov
8.3.2006

Vec

Ponuka prebytočného nehnuteľného majetku – odpoveď

Na základe Vašej ponuky č. KRP-29-11/EO- 2007 zo dňa 20.2.02007 predloženej v zmysle ust. § 8 ods. 1 zákona č. 278/1993 Z. z. o správe majetku štátu v znení neskorších zmien a doplnkov oznamujeme, že Krajský úrad v Prešove o ponúkaný nehnuteľný majetok v kat. územiach Čertižné, V.Jablonka, Dlhá Ves, Kechnec, M.Lipník, Becherov, Topoľa, Stráňany, Dlhoňa, Výrava a Palota, **n e m á z á u j e m.**

Krajský úrad v Prešove
odbor financií
Námestie mieru 3
081 92 Prešov

JUDr.Miroslav Makara
poverený vedením odboru

Záujem: KRAJA NA VEDOMIE

dňa: 20.3.2007

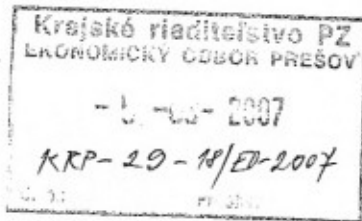
počet uložených listov: 1

znak hodnoty/lehota ulož.: 2013

spracovateľ: EVA MALANIEVICOVA - HOS

schválil: ING. JAR. SKONC - HOS

ÚRAD PRÁCE, SOCIÁLNYCH VECÍ A RODINY V STAREJ LUBOVNI
Farbiarska 57, 064 01 Stará Ľubovňa



Krajské riaditeľstvo Policajného zboru
v Prešove
ekonomický odbor
Štúrová 7
080 01 Prešov

Váš list/zo dňa
KRP-29-11/EO-2007 / 20. 02. 2007

Naše číslo
5156/2007

Vybavuje
Zentková

Stará Ľubovňa
01. 03. 2007

Vec
Oznámenie

Úrad práce, sociálnych vecí a rodiny v Starej Ľubovni Vám na základe Vašej ponuky na bezodplatný prevod prebytočného nehnuteľného majetku štátu zo dňa 20. 2. 2007 oznamuje, že nemá záujem o ponúkaný nehnuteľný majetok štátu.

S pozdravom

ÚRAD PRÁCE, SOCIÁLNYCH VECÍ
A RODINY V STAREJ LUBOVNI
Farbiarska 57
064 01 Stará Ľubovňa
-16-

JUDr. Anna Aftanasová
riadielka

Záujem: VZALA NA VEDOMIE
dňa: 7. 3. 2007
počet uložených listov: 1
hodnota/lehota ulož.: 2010
spracovateľ: EVA MALANKIEVICOVÁ
schválil: ING. JÁN SKONC



KRAJSKÉ RIADITEĽSTVO POLICAJNÉHO ZBORU V PREŠOVE
ekonomický odbor
Štúrova 7, 080 01 Prešov

Č. p.: KRP-29-30/EO-2007

Prešov 4. 4. 2007

Príloha:1/2

Záznam z vyhodnotenia ponúk štátnym rozpočtovým a štátnym príspevkovým organizáciám

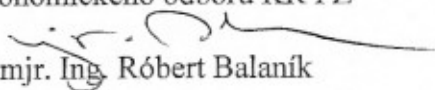
Dňa 20. 2. 2007 bol v zmysle ust. § 8 ods. 1 zák. č. 278/1993 Z.z. o správe majetku štátu v znení neskorších predpisov listom č.p.: KRP-29-11/EO-2007 ponúknutý prebytočný nehnuteľný majetok štátu, špecifikovaný v prílohe č. 1 k tomuto listu, štátnym rozpočtovým a štátnym príspevkovým organizáciám, ktorým by mohol účelne slúžiť na plnenie úloh v rámci predmetu ich činnosti alebo v súvislosti s ním k bezodplatnému prevodu (podľa rozdeľovníka k písomnosti č. KRP-29-11/EO-2007).

Žiadna z oslovených štátnych rozpočtových či štátnych príspevkových organizácií, ktoré doručili v stanovenej lehote do 7.3.2007 odpovede na predmetnú ponuku, neprejavili o tento majetok záujem. Na ponuku bezodplatného prevodu nehnuteľností nereagoval Regionálny úrad verejného zdravotníctva Humenné, Regionálna veterinárna a potravinová správa Humenné, Okresný súd Humenné, Krajské riaditeľstvo HaZZ Prešov, a to ani v dodatočnej lehote, a preto považujeme za negatívnu odpoveď.

Vzhľadom na to, že ponúkané nehnuteľnosti slúžili na ochranu štátnych hraníc na štátnej hranici so štátmi, ktoré sú dnes súčasťou Európskej únie a že o ich bezodplatný prevod neprejavila záujem žiadna štátna rozpočtová alebo štátna príspevková organizácia, budeme v tejto veci ďalej postupovať v súlade so zák. č. 172/2004 Z.z. o prevode vlastníctva nehnuteľného majetku vo vlastníctve Slovenskej republiky na obec alebo vyšší územný celok.

Vypracovala: JUDr. Jana Ortančíková

Riaditeľ
ekonomického odboru KR PZ


mjr. Ing. Róbert Balaník