

7. Krajské riaditeľstvo Policajného zboru v Prešove

7.5. Palota, okres Medzilaborce

Prílohy:

1. rozhodnutie o prebytočnosti,
2. list vlastníctva,
3. kópia z katastrálnej mapy,
4. výpis z uznesenia obecného zastupiteľstva,
5. návrh darovacej zmluvy,
6. ponukové konanie.

ROZHODNUTIE
o prebytočnosti nehnuteľného majetku štátu

Podľa ust. § 3 ods. 3 zákona Národnej rady Slovenskej republiky č. 278/1993 Z.z. o správe majetku štátu v znení neskorších predpisov ako štatutárny orgán správcu majetku štátu vydávam

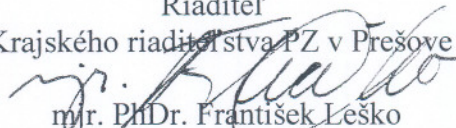
rozhodnutie
o prebytočnosti nehnuteľného majetku štátu,

ktorého správu vykonáva Krajské riaditeľstvo Policajného zboru v Prešove. Ide o nehnuteľnosti - pozemok parc. č. KN 323 zastavané plochy a nádvoria o výmere 2043 m², pozemok parc. č. KN 324 zastavané plochy a nádvoria o výmere 474 m² a budovu súp. č. 4 postavenú na pozemku parc. č. KN 323 v kat. území Palota, obec Palota, okres Medzilaborce, zapísané na LV č. 6, vedené Správou katastra Medzilaborce.

O d ô v o d n e n i e

Predmetný nehnuteľný majetok štátu neslúži Krajskému riaditeľstvu Policajného zboru v Prešove na plnenie úloh v rámci predmetu jeho činnosti a ani v budúcnosti nebude slúžiť, a preto sa považuje podľa ust. § 3 ods. 3 zákona č. 278/1993 Z.z. za prebytočný majetok štátu.

Podľa citovaného zákona je Krajské riaditeľstvo Policajného zboru v Prešove povinné naložiť s týmto majetkom bez zbytočného odkladu, účelne a s maximálnou hospodárnosťou.

Riaditeľ
Krajského riaditeľstva PZ v Prešove

Mgr. PhDr. František Leško



VÝPIS Z KATASTRA NEHNUTEĽNOSTÍ

Okres : 705 Medzilaborce
 Obec : 520 616 PALOTA
 Katastrálne územie: 845 256 Palota

Dátum vyhotovenia: 11.06.2007
 Čas vyhotovenia : 10:04:50

VÝPIS Z LISTU VLASTNÍCTVA č.6

Krajské riaditeľstvo PZ
 EKONOMICKÝ ODBOR PREŠOV

15-06-2007

ČASŤ A: MAJETKOVÁ PODSTATA

PARCELY registra "C" evidované na katastrálnej mape

Parcelné číslo	Výmera v m2	Druh pozemku	Spôsob využ.p.	Druh chr.n	Umiest. pozemku	Právny vzťah
323	2043	Zastavané plochy a nádvoria	13200	101	1	
324	474	Zastavané plochy a nádvoria	13104	101	1	

Legenda:

Kód spôsobu využívania pozemku

13104 - Pozemky, na ktorých je dvor

13200 - Pozemky, na ktorých sú postavené nebytové budovy označené súpisným číslom

Kód druhu chránenej nehnuteľnosti

101 - Chránená krajinná oblasť

Kód umiestnenia pozemku

1 - Pozemok je umiestnený v zastavanom území obce

Stavby

Súpisné číslo	Na parcele číslo	Druh stavby	Popis stavby	Druh chr.n.	Umiest. stavby
4	323		BUDOVA		1

Legenda:

Kód umiestnenia stavby

1 - Stavby postavané na zemskom povrchu

ČASŤ B: VLASTNÍCI A INÉ OPRÁVNENÉ OSOBY

Por. číslo Priezvisko, meno (názov), rodné priezvisko, dátum narodenia, rodné číslo (IČO) a miesto trvalého pobytu (sídlo) vlastníka, spoluvlastnícky podiel

Účastník právneho vzťahu: Vlastník

3 SLOVENSKÁ REPUBLIKA, KRAJSKÉ RIADITELSTVO PZ SR PREŠOV
 IČO: 00735850
 Spoluvlastnícky podiel :

1/1

Titul nadobudnutia

ZRIAĐOVACIA LISTINA KRAJSKÉ RIADIŤELSTVO PZ PREŠOV.

Č.P. SH -776-7/6-96 ZO DŇA 8.10.1996. Z -165/97

R-35/01 ROZHODNUTIE 2001/12377-002 ZO DŇA 22.10.2001

ČASŤ C: ŤARCHY

Bez zápisu.




hospodársky dvor JRD

484/3

Organizácia Katastrálny úrad Katastrálny úrad v Prešove Správa katastra Správa katastra Medzilaborce	Okres Správa katastra Medzilaborce	Obec PALOTA	Kat. územie Palota
	Číslo zákazky <i>K1 - 589/2007</i>	Mapový list č. <i>2-1</i>	Mierka 1 : 2000 Kód 1
KÓPIA KATASTRÁLNEJ MAPY			
na parcelu: <i>323, 324</i>			
Vyhotožil			
Dňa 11.06.2007	Meno <i>JURČÁK</i>		

Jurčák
Pečiatka



OBEC PALOTA

Výpis z uznesenia Obecného zastupiteľstva v Palote č. 03

Obecné zastupiteľstvo na svojom zasadnutí dňa 24.04.2007

Berie na vedomie : Program schôdze

- Schvaľuje:** - Bezplatný prevod budovy PZ SR v obci Palota pre účely zriadenia Domova dôchodcov a domov sociálnych služieb.
- Plán hospodárskeho a sociálneho rozvoja obce Palota.



Vasíl Bomberovič
starosta obce

DAROVACIA ZMLUVA

uzatvorená podľa § 628 Občianskeho zákonníka a zákona č. 172/2004 Z.z. o prevode vlastníctva nehnuteľného majetku vo vlastníctve Slovenskej republiky na obec alebo vyšší územný celok v znení zákona č. 657/2005 Z.z.

medzi:

Darcom: Slovenská republika – Krajské riaditeľstvo Policajného zboru v Prešove
ul. Štúrova 7, 080 01 Prešov
zastúpené: pplk. PhDr. Františkom Leškom, riaditeľom KR PZ v Prešove
IČO: 00735850
(ďalej len „darca“)

Obdarovaným: Obec Palota
068 01 Medzilaborce
zastúpená: Vasiľom Bomberovičom, starostom obce
IČO: 00323373
(ďalej len „obdarovaný“)

Článok I.

1. Darca je výlučným vlastníkom nehnuteľného majetku, bývalého Oddelenia hraničnej kontroly PZ Palota, tvoriaceho jeden funkčný celok, ktorý slúžil na ochranu štátnych hraníc na štátnej hranici s Poľskou republikou a pozostáva z:

Pozemky:

- parc. č. KN 323 zastavané plochy a nádvoria o výmere 2043 m²
- parc. č. KN 324 zastavané plochy a nádvoria o výmere 474 m²

Stavby:

- budova súp. č. 4 postavená na pozemku parc. č. KN 323

zapísané na liste vlastníctva č. 6 k. ú. Palota, obec Palota, okres Medzilaborce, vedené Správou katastra Medzilaborce a ostatných vedľajších stavieb nezapísaných na liste vlastníctva, popísaných v znaleckom posudku č. 22/2005 zo dňa 27.5.2005, vypracovaným znalcom v odbore stavebníctvo, odvetvie pozemné stavby a odhad hodnoty nehnuteľností Ing. Antonom Sabom.

Článok II.

1. Predmetný majetok uvedený v článku č. I. sa stal pre darcu prebytočným podľa § 3 ods. 3 zákona č. 278/1993 Z.z. o správe majetku štátu v znení neskorších predpisov, na základe rozhodnutia riaditeľa krajského riaditeľstva PZ č.p.: KRP-29-12/EO-2007 zo dňa 20.2.2007.
2. Majetok bol ponúkaný v rámci ponukového konania štátnym rozpočtovým a štátnym príspevkovým organizáciám, ktoré oňho neprejavili záujem.

3. Podľa § 3 ods. 2 zákona č. 172/2004 Z.z. o prevode vlastníctva nehnuteľného majetku vo vlastníctve Slovenskej republiky na obec alebo vyšší územný celok v platnom znení bol majetok ponúknutý obdarovanému. S nadobudnutím vlastníctva predmetného majetku súhlasilo obecné zastupiteľstvo obce Palota uznesením č. 3/2007 zo dňa 24.4.2007.
4. O prevode vlastníctva majetku uvedeného v článku I. tejto zmluvy obdarovanému rozhodla podľa § 3 ods. 3 zákona č. 172/2004 Z.z. v platnom znení vláda Slovenskej republiky uznesením č. zo dňa..... .

Článok III.

1. Hodnota nehnuteľného majetku uvedeného v článku I. podľa znaleckého posudku č. 22/2005 zo dňa 27.5.2005, vypracovaného znalcom v odbore stavebníctvo, odvetvie pozemné stavby a odhad hodnoty nehnuteľností Ing. Antonom Sabom, je 1.070.000,- Sk.
(slovom: jedenmiliónsedemdesiatisíc slovenských korún)

Článok IV.

1. Nehnuteľný majetok uvedený v článku I. darca daruje obdarovanému a obdarovaný dar bez výhrad prijíma.

Článok V.

1. Darca prehlasuje, že na predmete zmluvy neviazu žiadne ťarchy, vecné bremená, ani iné právne povinnosti.
2. Obdarovaný týmto vyhlasuje, že nehnuteľnosti preberá v stave v akom sa nachádzajú, pričom je mu ich stav známy z osobného poznania a z predložených dokladov.

Článok VI.

1. Zmluvné strany berú na vedomie, že táto zmluva ich viaže jej podpísaním a dňom podpisu zmluvných strán nadobúda platnosť.
2. Právnu účinnosť zmluva nadobúda na základe právoplatného rozhodnutia o povolení vkladu vlastníckeho práva do katastra nehnuteľností.
3. Návrh na vklad vlastníckeho práva do katastra nehnuteľností v zmysle tejto darovacej zmluvy podá darca s tým, že obdarovaný sa zaväzuje uhradiť správny poplatok spojený s návrhom na začatie konania o povolení vkladu práva k nehnuteľnosti do katastra nehnuteľností vo výške 2 000,- Sk, kolkovou známku.

Článok VII.

1. Túto darovaciu zmluvu je možné meniť a dopĺňať dodatkami uzavretými medzi zmluvnými stranami v písomnej forme.

2. Zmluvné strany prehlasujú, že ich zmluvná voľnosť nie je ničím obmedzená, zmluvu uzavreli vážne, na základe slobodnej vôle, zmluva nebola uzavretá v tiesni a za nápadne nevýhodných podmienok. Zmluvné prejavy sú dostatočne zrozumiteľné a určité a právny úkon je urobený v predpísanej forme. S obsahom zmluvy sa zmluvné strany oboznámili, porozumeli mu a na znak čoho zmluvu vlastnoručne podpisujú.
3. Zmluva je vyhotovená v šiestich rovnopisoch, z ktorých po jednom obdržia zmluvné strany a štyri sú určené pre Správu katastra Medzilaborce.

V Prešove dňa.....

V Palote dňa

Darca:

Obdarovaný:

.....
pplk. PhDr. František Leško
riaditeľ KR PZ v Prešove

.....
Vasiľ Bomberovič
starosta obce Palota

Krajské riaditeľstvo Policajného zboru v Prešove
Štúrova č. 7, 080 01 Prešov

Č.p.: KRP-29-11/EO-2007

Prešov 20. 2. 2007

Prílohy: 1/2

Podľa rozdeľovníka

Vec: Prebytočný nehnuteľný majetok štátu – ponuka na bezodplatný prevod

Krajské riaditeľstvo Policajného zboru v Prešove, ako správca majetku štátu, ponúka v zmysle § 8 ods. 1 zákona Národnej rady Slovenskej republiky č. 278/1993 Z. z. o správe majetku štátu v znení neskorších predpisov v nadväznosti na § 3 ods. 1 zákona č. 172/2004 Z. z. o prevode vlastníctva nehnuteľného majetku vo vlastníctve Slovenskej republiky na obec alebo vyšší územný celok v znení zák. č. 657/2005 Z. z., prebytočný nehnuteľný majetok štátu, uvedený v prílohe č. 1 k listu štátnym rozpočtovým a príspevkovým organizáciám.

Podľa ustanovenia § 8 ods. 1 zákona o správe majetku štátu je v prípade záujmu o niektorú z nehnuteľností potrebné preukázať, že túto nehnuteľnosť nevyhnutne potrebujete na plnenie úloh v rámci predmetu činnosti alebo v súvislosti s ním, budete ho užívať aspoň 5 rokov odo dňa jeho nadobudnutia a zároveň, že máte finančné krytie na prevádzku tohto majetku.

Stanovisko k ponuke Vás žiadame zaslať v termíne do 7. marca 2007 na adresu Krajské riaditeľstvo PZ v Prešove, ekonomický odbor, Štúrova 7, 080 01 Prešov.

Vybavuje: JUDr. Jana Ortančíková
tel: 0961802214

Riaditeľ
krajského riaditeľstva PZ
mjr. BnDr. František Leško

Spracoval: JUDr. Jana Ortančíková
Súhlasí: mjr. Ing. Róbert Balaník
Odpísal: JUDr. Jana Ortančíková
Odoslal: ORTANČIKOVÁ 23. 2. 2007
Uložené (kde): a/a Počet listov: 4
Znak hodnoty a lehota uloženia: 2013
Vyhotovené v výtlačkoch

Zoznam ponúkaného prebytočného nehnuteľného majetku štátu:

1. Katastrálne územie Čertižné
 - pozemok parc. č. KN 554/2 zastavané plochy a nádvoria o výmere 401 m², pozemok parc. č. KN 555 zastavané plochy a nádvoria o výmere 3433 m² a budova súp. č. 221 postavená na pozemku parc. č. KN 555, zapísané na LV č.1121.
2. Katastrálne územie Vyšná Jablonka
 - pozemok parc. č. KN 309 zastavané plochy a nádvoria o výmere 838 m² a budova súp. č. 62 postavená na pozemku parc. č. KN 309, zapísané na LV č.298.
3. Katastrálne územie Dlhá Ves
 - budova súp. č. 214 postavená na pozemku parc. č. KN 1020/3, ktorý nie je vo vlastníctve SR – Krajského riaditeľstva Policajného zboru v Prešove, zapísaná na LV č.828.
4. Katastrálne územie Kechnec
 - pozemok parc. č. KN 27/81 zastavané plochy a nádvoria o výmere 2003 m² a budova súp. č. 242 postavená na pozemku parc. č. KN 27/81, zapísané na LV č.889.
5. Katastrálne územie Malý Lipník
 - pozemok parc. č. KN 86/1 zastavané plochy a nádvoria o výmere 525 m², pozemok parc. č. KN 86/2 ostatné plochy o výmere 305 m², pozemok parc. č. KN 86/5 zastavané plochy a nádvoria o výmere 716 m², pozemok parc. č. KN 86/6 ostatné plochy o výmere 461 m², pozemok parc. č. KN 86/7 zastavané plochy a nádvoria o výmere 274 m², pozemok parc. č. KN 86/8 zastavané plochy a nádvoria o výmere 28 m² a budova s dvoma obsadenými bytovými jednotkami súp. č. 35, postavená na pozemku parc. č. KN 86/7, zapísané na LV č.515.
6. Katastrálne územie Becherov
 - pozemok parc. č. KN 734 zastavané plochy a nádvoria o výmere 105 m², pozemok parc. č. KN 739/2 zastavané plochy a nádvoria o výmere 1523 m², pozemok parc. č. KN 739/3 zastavané plochy a nádvoria o výmere 1225 m² a budova súp. č. 136 postavená na pozemku parc. č. KN 739/2, zapísané na LV č.69.
7. Katastrálne územie Topoľa
 - pozemok parc. č. KN 253 zastavané plochy a nádvoria o výmere 1160 m² a budova súp. č. 20 postavená na pozemku parc. č. KN 253, zapísané na LV č. 152.
8. Katastrálne územie Stráňany
 - pozemok parc. č. KN 80/1 zastavané plochy a nádvoria o výmere 1094 m², pozemok parc. č. KN 131 zastavané plochy a nádvoria o výmere 845 m², pozemok parc. č. KN 132 zastavané plochy a nádvoria o výmere 1075 m², pozemok parc. č. KN 133 zastavané plochy a nádvoria o výmere 176 m² a budova súp. č. 46 postavená na pozemku parc. č. KN 132, zapísané na LV č. 236.
- ✓ 9. Katastrálne územie Dlhoňa
 - pozemok parc. č. KN 80/1 zastavané plochy a nádvoria o výmere 1094 m², pozemok parc. č. KN 80/2 zastavané plochy a nádvoria o výmere 408 m², pozemok parc. č. KN 81/1 zastavané plochy a nádvoria o výmere 878 m² a budova súp. č. 24 postavená na pozemku parc. č. KN 80/1, zapísané na LV č. 108.

Jed. - Odst. n. j. l. c. 1/3

1/3 Jan

Regionálna veterinárna a potravinová správa
Stará Ľubovňa
Levočská 4/338, 064 01 Stará Ľubovňa

OPAS
- 1 -
KRP-29-14/EO-2007

Krajské riaditeľstvo PZ
Štúrova č.7
080 01 Prešov

Váš list/ zo dňa
KRP-29-11/EO-2007
20.2.2007

Naša značka:
204/2007

Vybavuje:
Ing. Saloňová

Stará Ľubovňa:
1.3.2007

VEC

Prebytočný nehnuteľný majetok štátu – ponuka na bezodplatný prevod – odpoveď.

RVPS Stará Ľubovňa Vám oznamuje, že nemá záujem o Vami ponúkané nehnuteľnosti.

v. z.
Jur
MVDr. Július Runčák
Riaditeľ RVPS

Záznam: VZALA NA VEDDITIE
dňa: 5.3.2007
počet uložených listov: 1
stav hodnoty/lehota ulež.: 2013
pracovateľ: EVA MALANKIEVICOVA
schválil: ING. JAN SKONC

Regionálna veterinárna a potravinová správa
Levočská 4
064 01 Stará Ľubovňa
- 1 -

jud. Oskan...
12/3
9/3
21

OKRESNÝ SÚD SVIDNÍK, 089 13 SVIDNÍK
ul. Sov.Hrdinov 200/35 telefón 054/7521241, fax 7522184

Krajské riaditeľstvo PZ
EKONOMICKÝ ODBOR PREŠOV

- 9 -03- 2007

KRP-29-11/EO-2007

Č. p.: Prílohy:

Krajské riaditeľstvo PZ
Štúrova č. 7
080 01 Prešov

Váš list zn./zo dňa KRP-29-11/EO-2007	Naša značka 1Spr O/139/2007	Vybavuje/linka Varchulová	Svidník 6. 3. 2007
--	--------------------------------	------------------------------	-----------------------

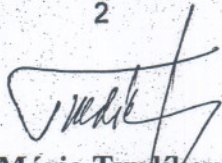
Vec

Ponuka prebytočného nehnuteľného majetku štátu – odpoveď

Okresný súd Svidník na základe ponuky prebytočného nehnuteľného majetku štátu Vám oznamuje, že **nemá** záujem o Vami ponúkaný prebytočný nehnuteľný majetok.

Okresný súd Svidník
Sovietskych hrdinov 200/35
089 13 Svidník

2


JUDr. Mária Tvrđiková
predsedníčka okresného súdu

Záznam: VZALA NA VEDOMIE
dňa: 12. 3. 2007
počet uložených listov: 1
znak hodnoty/lehota utež: 1013
spisovateľ: EVA HALANKIEVIČOVÁ
prílohy: ING. JAN SKONC

OHAV

Jud. Oskar... 2
19/2
[Signature]

KRAJSKÝ ÚRAD V PREŠOVE

odbor financií

Námestie mieru 3, 081 92 Prešov

Krajské riaditeľstvo PZ
EKONOMICKÝ ODBOR PREŠOV

16-03-2007

KRP-29-24/EO-2007
Č. p.: Prílohy:

Krajské riaditeľstvo
Policajného zboru v Prešove
Štúrova č. 7

080 01 Prešov

Vaše číslo/zo dňa

Naše číslo
OF/310/2007/MP

Vybavuje/linka
MPodd./Bl.

Prešov
8.3.2006

Vec

Ponuka prebytočného nehnuteľného majetku – odpoveď

Na základe Vašej ponuky č. KRP-29-11/EO-2007 zo dňa 20.2.2007 predloženej v zmysle ust. § 8 ods. 1 zákona č. 278/1993 Z. z. o správe majetku štátu v znení neskorších zmien a doplnkov oznamujeme, že Krajský úrad v Prešove o ponúkaný nehnuteľný majetok v kat. územiach Čertižné, V. Jablonka, Dlhá Ves, Kechnec, M. Lipník, Becherov, Topoľa, Stráňany, Dlhoňa, Výrava a Palota, **n e m á z á u j e m.**

Krajský úrad v Prešove
odbor financií
Námestie mieru 3
081 92 Prešov

JUDr. Miroslav Makara
poverený vedením odboru

Záznam: KZALA NA VEDOMIE

dňa: 20.3.2007

počet uložených listov: 1

znak hodnoty/lehota ulož.: 2013

spracovateľ: EVA MALANKIEVICOVA

schválil: ING. JAV SKONC


Tel. : 051-708 23 11
Fax : 051- 772 56 90

E – mail : of@pok.vs.sk
IČO: 31777619

Adresa: Námestie mieru č. 3
081 92 Prešov

OHOUS
Jud. Opatrenia 2
8/7
2.

ÚRAD PRÁCE, SOCIÁLNYCH VECÍ A RODINY V STAREJ LUBOVNI
Farbiarska 57, 064 01 Stará Ľubovňa



Krajské riaditeľstvo Policajného zboru
v Prešove
ekonomický odbor
Štúrová 7
080 01 Prešov

Váš list/zo dňa
KRP-29-11/EO-2007 / 20. 02. 2007

Naše číslo
5156/2007

Vybavuje
Zentková

Stará Ľubovňa
01. 03. 2007

Vec
Oznámenie

Úrad práce, sociálnych vecí a rodiny v Starej Ľubovni Vám na základe Vašej ponuky na bezodplatný prevod prebytočného nehnuteľného majetku štátu zo dňa 20. 2. 2007 oznamuje, že nemá záujem o ponúkaný nehnuteľný majetok štátu.

S pozdravom

ÚRAD PRÁCE, SOCIÁLNYCH VECÍ
A RODINY V STAREJ LUBOVNI
Farbiarska 57
064 01 Stará Ľubovňa
-16-

JUDr. Anna Aftanasová
riadielka

Záujem: VZALA NA VEDOMIE
dňa: 7.3.2007
počet uložených listov: 1
časť hodnoty/lehota ulož.: 2013
spracovateľ: EVA MALANKIEVICOVA
schválil: ING. JAN SKONE



KRAJSKÉ RIADITELSTVO POLICAJNÉHO ZBORU V PREŠOVE
ekonomický odbor
Štúrova 7, 080 01 Prešov

Č. p.: KRP-29-30/EO-2007

Prešov 4. 4. 2007

Príloha:1/2

Záznam z vyhodnotenia ponúk štátnym rozpočtovým a štátnym príspevkovým organizáciám

Dňa 20. 2. 2007 bol v zmysle ust. § 8 ods. 1 zák. č. 278/1993 Z.z. o správe majetku štátu v znení neskorších predpisov listom č.p.: KRP-29-11/EO-2007 ponúknutý prebytočný nehnuteľný majetok štátu, špecifikovaný v prílohe č. 1 k tomuto listu, štátnym rozpočtovým a štátnym príspevkovým organizáciám, ktorým by mohol účelne slúžiť na plnenie úloh v rámci predmetu ich činnosti alebo v súvislosti s ním k bezodplatnému prevodu (podľa rozdeľovníka k písomnosti č. KRP-29-11/EO-2007).

Žiadna z oslovených štátnych rozpočtových či štátnych príspevkových organizácií, ktoré doručili v stanovenej lehote do 7.3.2007 odpovede na predmetnú ponuku, neprejavili o tento majetok záujem. Na ponuku bezodplatného prevodu nehnuteľností nereagoval Regionálny úrad verejného zdravotníctva Humenné, Regionálna veterinárna a potravinová správa Humenné, Okresný súd Humenné, Krajské riaditeľstvo HaZZ Prešov, a to ani v dodatočnej lehote, a preto to považujeme za negatívnu odpoveď.

Vzhľadom na to, že ponúkané nehnuteľnosti slúžili na ochranu štátnych hraníc na štátnej hranici so štátmi, ktoré sú dnes súčasťou Európskej únie a že o ich bezodplatný prevod neprejavila záujem žiadna štátna rozpočtová alebo štátna príspevková organizácia, budeme v tejto veci ďalej postupovať v súlade so zák. č. 172/2004 Z.z. o prevode vlastníctva nehnuteľného majetku vo vlastníctve Slovenskej republiky na obec alebo vyšší územný celok.

Vypracovala: JUDr. Jana Ortančíková

Riaditeľ
ekonomického odboru KR PZ


mjr. Ing. Róbert Balaník