

3. Krajské riaditeľstvo Policajného zboru v Nitre

3.1. Šahy č. 602, okres Levice

Prílohy:

- 1. rozhodnutie o prebytočnosti,**
- 2. výpis z listu vlastníctva,**
- 3. kópia z katastrálnej mapy,**
- 4. výpis z uznesenia mestského zastupiteľstva,**
- 5. návrh darovacej zmluvy,**
- 6. ponukové konanie.**

Rozhodnutie o prebytočnosti

V zmysle zákona NR SR č. 278/1993 Z.z. o správe majetku štátu v znení neskorších predpisov je nehnuteľnosť, objekt bývalého HP Šahy

- administratívna budova súp.č.726, postavená na parc.č. 3520
- administratívna budova súp.č.1506, postavená na parc.č. 3523/2
- administratívna budova súp.č.1507, postavená na parc.č. 3521
- čistička odpadových vôd, súp.č. 1505, postavená na parc.č. 3519 (pozemok neusporiadaný)
- garáž, súp.č. 1508, postavená na parc.č. 3518 (pozemok neusporiadaný)
- garáž, súp.č. 1605, postavená na parc.č. 3523/3
- pozemok, parc.č. 3516/4, výmera 44 m², druh pozemku ostatné plochy
- pozemok, parc.č.3516/9, výmera 46 m², druh pozemku ostatné plochy
- pozemok, parc.č. 3516/10 , výmera 8 m², druh pozemku ostatné plochy
- pozemok, parc.č. 3517/5, výmera 2996 m², druh pozemku zastavané plochy a nádvoria
- pozemok parc.č. 3517/8, výmera 4303 m², druh pozemku zastavané plochy a nádvoria
- pozemok parc.č. 3520, výmera 685m², druh pozemku zastavané plochy a nádvoria
- pozemok parc.č. 3521, výmera 427m², druh pozemku zastavané plochy a nádvoria
- pozemok parc.č. 3523/1, výmera 640m², druh pozemku zastavané plochy a nádvoria
- pozemok parc.č. 3523/2, výmera 166m², druh pozemku zastavané plochy a nádvoria
- pozemok parc.č. 3523/3, výmera 132m², druh pozemku zastavané plochy a nádvoria
- pozemok parc.č. 3524/1, výmera 3415m², druh pozemku ostatné plochy

zapísaná na LV č. 648, Správy katastra Levice, obec Šahy, k.ú. Šahy, sa nevyužíva pre potreby KR PZ Nitra a ani v budúcnosti sa nebude využívať pre potreby KR PZ Nitra, čím sa stáva prebytočnou.

1711

Vypracoval:
Súhlasí:
Odpísal:
Odoslal:
Uložené (kódy): afa Počet listov: 1
Znak hodnotenia typu a uloženia: 2014
vyhotovené v výtlačkoch

Riaditeľ
krajského riaditeľstva PZ
plk. JUDr. Ján Štark



VÝPIS Z KATASTRA NEHNUTEĽNOSTÍ

Okres : 402 Levice
 Obec : 502 782 ŠAHY
 Katastrálne územie: 860 158 Šahy

Dátum vyhotovenia: 01.10.2008
 Čas vyhotovenia : 09:56:22

VÝPIS Z LISTU VLASTNÍCTVA č. 648 - čiastočný

ČASŤ A: MAJETKOVÁ PODSTATA

PARCELY registra "C" evidované na katastrálnej mape

Parcelné číslo	Výmera v m ²	Druh pozemku	Spôsob využ.p.	Druh chr.n	Umiest. pozemku	Právny vzťah
3516/4	44	Ostatné plochy	14700		1	
3516/9	46	Ostatné plochy	14700		1	
3516/10	8	Ostatné plochy	14700		1	
3517/5	2996	Zastavané plochy a nádvoría	13104		1	
3517/8	4303	Zastavané plochy a nádvoría	13104		1	
3520	685	Zastavané plochy a nádvoría	13200		1	
3521	427	Zastavané plochy a nádvoría	13200		1	
3523/1	640	Zastavané plochy a nádvoría	13104		1	
3523/2	166	Zastavané plochy a nádvoría	13200		1	
3523/3	132	Zastavané plochy a nádvoría	13200		1	
3524/1	3415	Ostatné plochy	14700		1	

*** Ostatné PARCELY registra "C" nevyžiadané ***

Legenda:

Kód spôsobu využívania pozemku

13104 - Pozemky, na ktorých je dvor

13200 - Pozemky, na ktorých sú postavené nebytové budovy označené súpisným číslom

14700 - Iné pozemky (odkalisko, skládka odpadu, svahy, rokliny, výmole, vysoké medze s krovím alebo kamení

Kód umiestnenia pozemku

1 - Pozemok je umiestnený v zastavanom území obce

Stavby

Súpisné číslo	Na parcele číslo	Druh stavby	Popis stavby	Druh chr.n.	Umiest. stavby
726	3520	650	administratívna bud		
1505	3519	650	na čističku odp.vôd		1
1506	3523/2	650	administratívna bud.		1
1507	3521	650	administratívna bud		1
1508	3518	370	na garáž		1
1605	3523/3	370	garáž		1

Iné údaje:

Parcela 3519 pod stavbou je evidovaná na LV č. 1454.

K pozemku pod stavbou č. 1508 (3518) nie je evidovaný právny vzťah na liste vlastníctva.

*** Ostatné STAVBY nevyžiadané ***

Legenda:

Kód druhu stavby

370 - samostatne stojaca garáž

Strana 1

PODĽA ORIGINÁLU
 OVERIL ZNALEC

Kód umiestnenia stavby

1 - Stavby postavané na zemskom povrchu

ČASŤ B: VLASTNÍCI A INÉ OPRÁVNENÉ OSOBY

Por. Poriečadlo, meno (názov), rodné poriečadlo, dátum narodenia, rodné číslo (IČO) číslo a miesto trvalého pobytu (sídlo) vlastníka, spoluvlastnícky podiel

Účastník právneho vzťahu: Vlastník

1 Slovenská republika Krajské riaditeľstvo Policajného zboru v Nitre Kalvárska č. Nitra

IČO: 00735809

Spoluvlastnícky podiel :

1/1

Titul nadobudnutia

1-Ziadosť c.p. KRP-83-5/OH-I-97 zo dna 25.3.1997 podľa zak.c.221/96 Z.z., Z-1408/97 zo 14.4.1997.

Rozhodnutie obecného úradu o udelení súp.čísła č.232 na par.

čís.315/1, č.150/96 zo dna 22.4.1996, Z 4824/96 zo dna

19.7.1996-Vz 259/96.

Rozhodnutie č. X/2002/59/Za zo dna 24.6.2002.

Zmluva o bezodplatnom prevode správy nehnuteľného majtku štátu uzatvorená podľa § 9 zák

NR SR č.274/1993 Z.z. o správe majtku štátu zo dna 28.9.2004, návrh na záznam

č.65466/2004-1213 zo dna 21.12.2004, č.Z-6473/04 zo dna 28.12.2004.


ČASŤ C: ŤARCHY

Bez zápisu.

Iné údaje

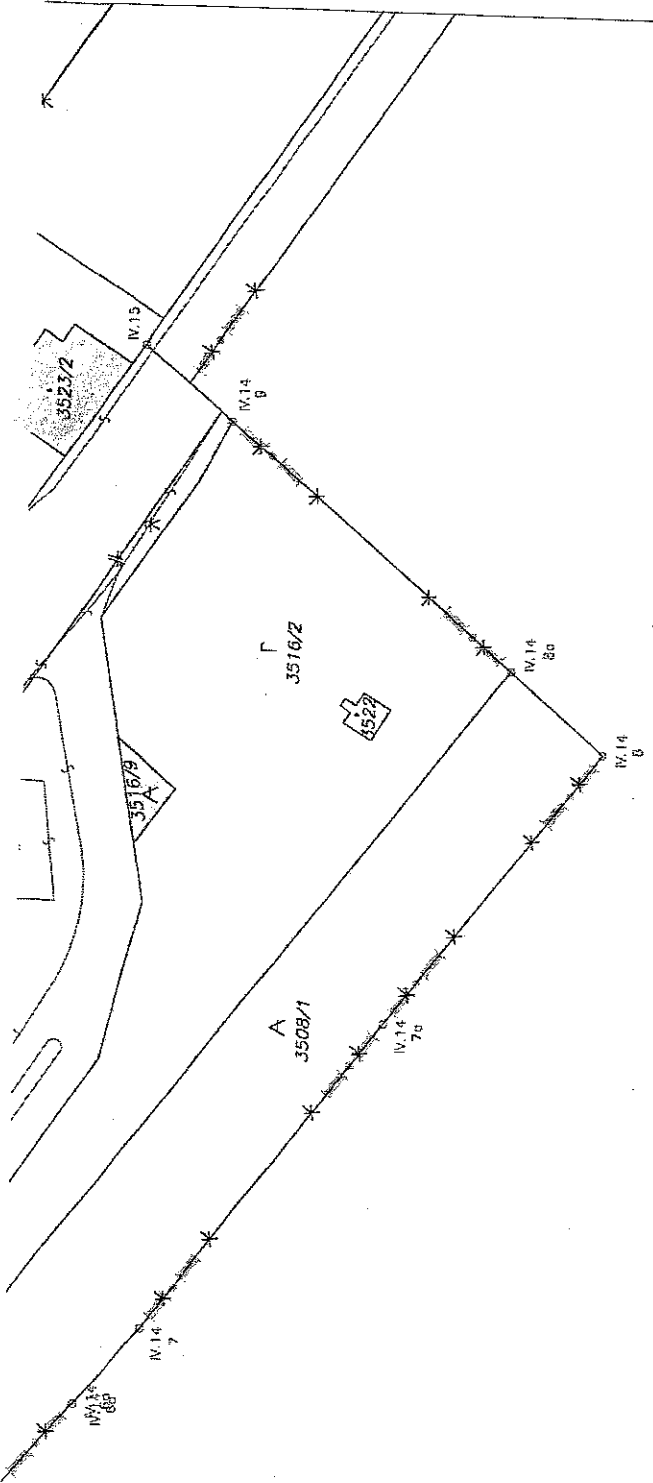
Bez zápisu.

Táto listina je neverejnou listinou
a je nepoužitelná na právne úkony.



Objednávka: 61 8486/1003
Vyhotovil: Janco

POČTA ORIGINÁLU
OVĚŘENÝ ZNÁMEK



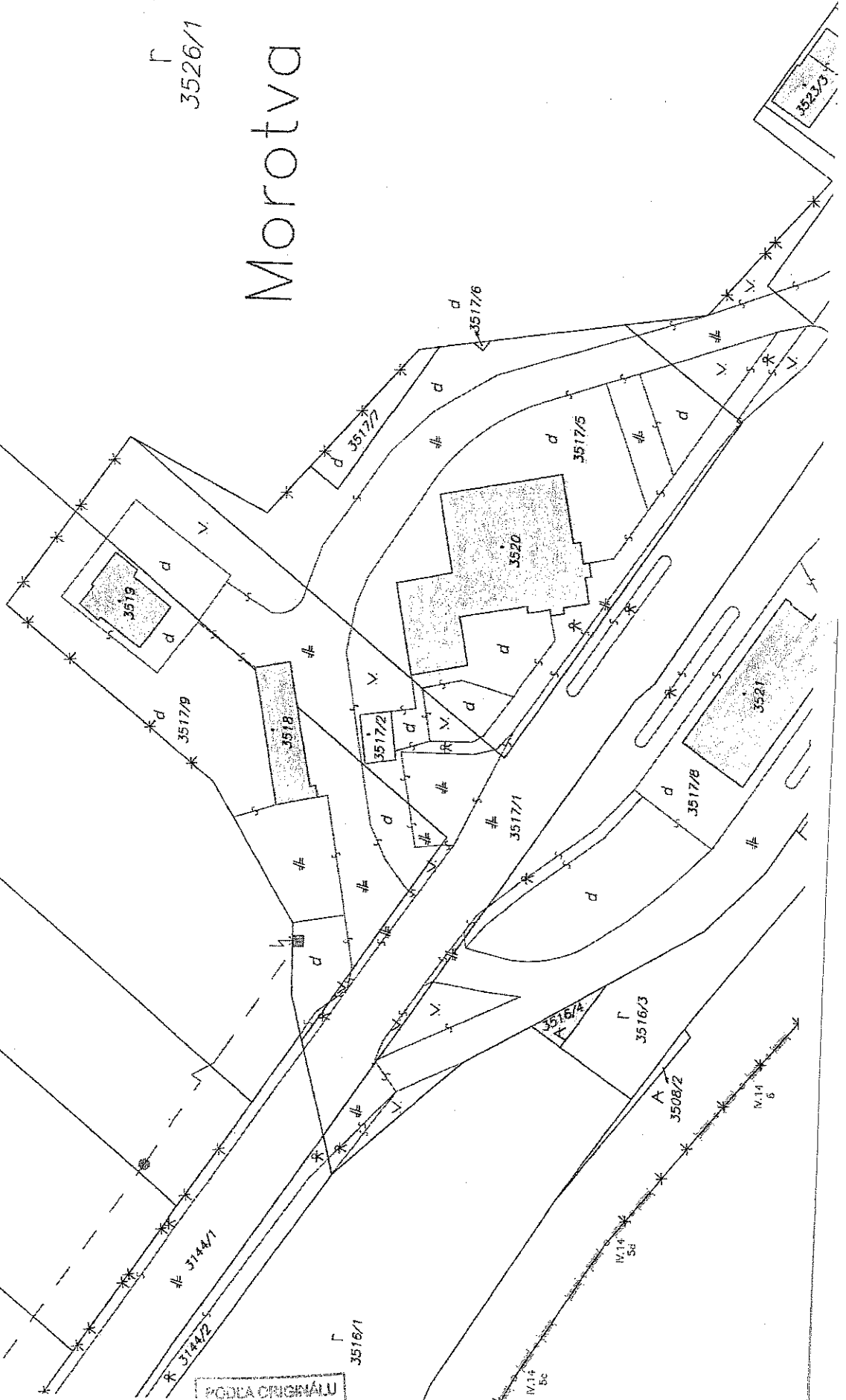
Organizácia Katastrálny úrad Katastrálny úrad v Nitre Správa katastra Správa katastra Levice	Okres Správa katastra Levice	Obec ŠAHY	Kat. územie ŠAHY
	Číslo zákazky K 1 8186/2008	Mapový list č. SAHY 4-1/12, 4-1/14, 4-1/11, 4-1/13	Mierka 1 : 1000 Kód 1
KÓPIA KATASTRÁLNEJ MAPY			
na parcelu: 3523/2			
Vyhotovil			
Dňa 01.10.2008	Meno		

KATASTRÁLNY ÚRAD
 V NITRE
 ŠAHY

Morotva

3526/1

3526/6



PODĽA ORIGINÁLU
OVBĚŘENÉ

3516/1

M.14
5c

M.14
5d

M.14
6

Ing. Radulajová

MESTSKÝ ÚRAD v Šahách, Hlavné námestie č. 1

KRAJSKÉ RIADITELSTVO PZ NITRA EKONOMICKÝ ODBOR
Došlo: - 3 - 10 - 2008
<i>KRP - 125 - 9775 - 2008</i>
Prílohy: _____

V ý p i s uznesenia číslo 20 – VIII.i /08-Z

z riadneho zasadnutia mestského zastupiteľstva v Šahách konaného dňa 29. septembra 2008.

i./ Mestské zastupiteľstvo v Šahách


s c h v a ľ u j e

odkúpenie nehnuteľností od Krajského riaditeľstva PZ v Nitre, ako prebytočného majetku bývalého oddelenia hraničnej kontroly PZ Šahy v k.ú. Šahy, zapísaných na LV č. 648 nasledovne:

- administratívna budova sč. 726, postavená na parc.č. 3520
- administratívna budovy sč. 1506, postavená na parc.č. 3523/2
- administratívna budova sč. 1507, postavená na parc.č. 3521
- čistička odp. vôd, sč. 1505, postavená na parc.č. 3519 (pozemok neusporiadaný)
- garáž, sč. 1508, postavená na parc.č. 3518 (pozemok neusporiadaný)
- garáž, sč. 1605, postavená na parc.č. 3523/3
- pozemok pod parc.č. 3516/4 – ost.pl. o výmere 44 m²
- pozemok pod parc.č. 3516/9 – ost.pl. o výmere 46 m²
- pozemok pod parc.č. 3516/10 – ost.pl. o výmere 8 m²
- pozemok pod parc.č. 3517/5 – zast.pl. o výmere 2996 m²
- pozemok pod parc.č. 3517/8 – zast.pl. o výmere 4303 m²
- pozemok pod parc.č. 3520 – zast.pl. o výmere 685 m²
- pozemok pod parc.č. 3521 – zast.pl. o výmere 427 m²
- pozemok pod parc.č. 3523/1 – zast.pl. o výmere 640 m²
- pozemok pod parc.č. 3523/2 – zast.pl. o výmere 166 m²
- pozemok pod parc.č. 3523/3 – zast.pl. o výmere 132 m²
- pozemok pod parc.č. 3524/1 – ost.pl. o výmere 3415 m²

formou prevodu vlastníctva: darovacia zmluva v prospech mesta Šahy.

György Bélik v.r.
zástupca primátora mesta



Za výpis zodpovedá:

Kdseccu: Mela na vedome 3.10.2008

DAROVACIA ZMLUVA č. A/2008/

uzatvorená podľa § 628 Občianskeho zákonníka a zákona č. 172/2004 Z.z. o prevode vlastníctva nehnuteľného majetku vo vlastníctve Slovenskej republiky na obec alebo vyšší územný celok v znení neskorších predpisov

medzi:

Darcom: **SLOVENSKÁ REPUBLIKA - Krajské riaditeľstvo Policajného zboru v Nitre**, Kalvárska 2, 949 01 Nitra
Zastúpené: JUDr. Dušanom Sílešom, riaditeľom KR PZ

IČO: 00 735 809
DIČ: 2020975000

(ďalej len „**darca**“)

Obdarovaným: **Mesto Šahy**
Hlavné námestie č.1
Zastúpené: Györgym Bélikom, zástupca primátora, poverený zastupovaním

IČO: 00307513
DIČ: 2021020716

(ďalej len „**obdarovaný**“)

Článok I.

Darca je výlučným vlastníkom nehnuteľného majetku – objektu hraničného prechodu Šahy, tvoriacich jeden funkčný celok, ktorý slúžil na ochranu štátnych hraníc na štátnej hranici s Maďarskou republikou a pozostáva z:

Stavby:

administratívna budova súp.č.726, postavená na parc.č. 3520
administratívna budova súp.č.1506, postavená na parc.č. 3523/2
administratívna budova súp.č.1507, postavená na parc.č. 3521
čistička odpadových vôd, súp.č. 1505, postavená na parc.č. 3519, (pozemok neusporiadaný)

garáž, súp.č. 1508, postavená na parc.č. 3518 (pozemok neusporiadaný)
garáž, súp.č. 1605, postavená na parc.č. 3523/3

Pozemky:

pozemok, parc.č. 3516/4, výmera 44 m², druh pozemku ostatné plochy
pozemok, parc.č.3516/9, výmera 46 m², druh pozemku ostatné plochy
pozemok, parc.č. 3516/10 , výmera 8 m², druh pozemku ostatné plochy
pozemok, parc.č. 3517/5, výmera 2996 m², druh pozemku zastavané plochy a nádvoría
pozemok parc.č. 3517/8, výmera 4303 m², druh pozemku zastavané plochy a nádvoría
pozemok parc.č. 3520, výmera 685m², druh pozemku zastavané plochy a nádvoría
pozemok parc.č. 3521, výmera 427m², druh pozemku zastavané plochy a nádvoría
pozemok parc.č. 3523/1, výmera 640m², druh pozemku zastavané plochy a nádvoría
pozemok parc.č. 3523/2, výmera 166m², druh pozemku zastavané plochy a nádvoría
pozemok parc.č. 3523/3, výmera 132m², druh pozemku zastavané plochy a nádvoría
pozemok parc.č. 3524/1, výmera 3415m², druh pozemku ostatné plochy

zapísané na liste vlastníctva č. 648, k.ú. Šahy, obce Šahy, vedenom na Správe katastra v Leviciach, v celosti a ostatných vedľajších stavieb nezapísaných na liste vlastníctva, popísaných v znaleckom posudku č. 96/2008, zo dňa 27.10.2008, vypracovaným znalcom Imrichom Annušom.

Článok II.

1. Predmetný majetok uvedený v článku č. I sa stal pre darcu prebytočným podľa § 3 ods. 3, zákona č. 278/1993 Z.z. o správe majetku štátu v znení neskorších predpisov, na základe rozhodnutia riaditeľa krajského riaditeľa č. p.: KRP- 125/EO-S-2008 zo dňa 04.08.2008.
2. Majetok bol ponúknutý v rámci ponukového konania štátnym rozpočtovým a štátnym príspevkovým organizáciám, ktoré o tento neprejavili záujem.
3. Podľa § 3 ods. 2 zákona č. 172/2004 Z.z. o prevode vlastníctva nehnuteľného majetku vo vlastníctve Slovenskej republiky na obce alebo vyšší územný celok v platnom znení bol majetok ponúknutý obdarovanému.
4. S nadobudnutím vlastníctva k predmetnému majetku súhlasilo Mestské zastupiteľstvo mesta Šahy, uznesením č. 20-VIII.i/08-Z, zo dňa 29.09.2008.
5. O prevode vlastníctva majetku uvedeného v článku I. tejto zmluvy obdarovanému rozhodla podľa § 3 ods. 3 zákona č. 172/2004 v platnom znení Vláda Slovenskej republiky uznesením č....., zo dňa

Článok III.

Hodnota nehnuteľného majetku uvedeného v článku I. podľa znaleckého posudku vypracovaného znalcom Imrichom Annušom, pod č. 96/2008 zo dňa 27.10.2008 je:
12 900 000 .- Sk. (428 201,55 € , konverzný kurz 30,1260 Sk)
(slovom: dvanásťmiliónovdeväťstotisíc slovenských korún)

Článok IV.

Nehnuteľný majetok uvedený v článku I. darca daruje obdarovanému a obdarovaný dar bez výhrad prijíma.

Článok V.

1. Darca prehlasuje, že k predmetu zmluvy sa neviažu žiadne ťarchy, vecné bremená, ani iné právne povinnosti.
2. Obdarovaný vyhlasuje, že nehnuteľnosti preberá v stave v akom sa teraz nachádzajú, pričom je mu ich stav známy z osobného poznania a z predložených dokladov.

Článok VI.

1. Zmluvné strany berú na vedomie, že táto zmluva ich viaže jej podpísaním a dňom podpisu zmluvných strán nadobúda platnosť.
2. Právnu účinnosť zmluva nadobúda na základe právoplatného rozhodnutia o povolení vkladu do katastra nehnuteľností.

3. Návrh na vklad darovacej zmluvy č. podá darca s tým, že obdarovaný sa zaväzuje uhradiť správny poplatok spojený s návrhom na začatie konania o povolení vkladu práva k nehnuteľnosti do katastra nehnuteľností vo výške 2 000.- Sk, kolkovou známkou.

Článok VII.

1. Zmluvné strany prehlasujú, že ich zmluvná voľnosť nie je obmedzená, zmluvu uzavreli vážne, na základe slobodnej vôle, zmluva nebola uzavretá v tiesni a za nápadne nevýhodných podmienok. Zmluvné prejavy sú dostatočne zrozumiteľné a určité a právny úkon je urobený v predpísanej forme.
2. S obsahom zmluvy sa zmluvné strany oboznámili, porozumeli mu a na znak čoho je vlastnoručne podpisujú.
3. Zmluva je vyhotovená v siedmich rovnopisoch, z ktorých po jednom obdržia zmluvné strany a päť je určených pre kataster nehnuteľností.

V Nitre dňa

V Holíči dňa.....

.....
d a r c a

.....
o b d a r o v a n ý

JUDr. Dušan Síleš
riaditeľ krajského riaditeľstva

György Bélik
zástupca primátora

Hasičský a záchranný zbor MV SR Nitra
Dolnočermánska ul.
Nitra
949 01

Vec: Ponuka prebytočného hnuiteľného majetku

Krajské riaditeľstvo Policajného zboru v Nitre, ako správca majetku štátu, Vám ponúka v zmysle § 8 odst.1 zákona NR SR č. 278/1993 Z.z. o správe majetku štátu v znení neskorších predpisov prebytočný nehnuteľný majetok HP Šahy.

- administratívna budova súp.č.726, postavená na parc.č. 3520
- administratívna budova súp.č.1506, postavená na parc.č. 3523/2
- administratívna budova súp.č.1507, postavená na parc.č. 3521
- čistička odpadových vôd, súp.č. 1505, postavená na parc.č. 3519 (pozemok neusporiadaný)
- garáž, súp.č. 1508, postavená na parc.č. 3518 (pozemok neusporiadaný)
- garáž, súp.č. 1605, postavená na parc.č. 3523/3
- pozemok, parc.č. 3516/4, výmera 44 m², druh pozemku ostatné plochy
- pozemok, parc.č.3516/9, výmera 46 m², druh pozemku ostatné plochy
- pozemok, parc.č. 3516/10 , výmera 8 m², druh pozemku ostatné plochy
- pozemok, parc.č. 3517/5, výmera 2996 m², druh pozemku zastavané plochy a nádvoria
- pozemok parc.č. 3517/8, výmera 4303 m², druh pozemku zastavané plochy a nádvoria
- pozemok parc.č. 3520, výmera 685m², druh pozemku zastavané plochy a nádvoria
- pozemok parc.č. 3521, výmera 427m², druh pozemku zastavané plochy a nádvoria
- pozemok parc.č. 3523/1, výmera 640m², druh pozemku zastavané plochy a nádvoria
- pozemok parc.č. 3523/2, výmera 166m², druh pozemku zastavané plochy a nádvoria
- pozemok parc.č. 3523/3, výmera 132m², druh pozemku zastavané plochy a nádvoria
- pozemok parc.č. 3524/1, výmera 3415m², druh pozemku ostatné plochy

zapísaná na LV č. 648, Správy katastra Levice, obec Šahy, k.ú. Šahy,

V prípade, že uvedený majetok by mohol účelne slúžiť na plnenie úloh v rámci Vašej činnosti alebo v súvislosti s ňou, žiadam Vás o písomné vyjadrenie k našej ponuke, aj negatívne, v lehote do 10 dní odo dňa obdržania ponuky na adresu:

Krajské riaditeľstvo PZ v Nitre
Ekonomický odbor
Kalvárska 2
950 08 Nitra

Riaditeľ
krajského riaditeľstva PZ

plk. JUDr. Ján Štark



Vypracoval:	<i>Radulayová</i>
Súhlasí:	<i>plk. JUDr. Ján Štark</i>
Odpísal:	<i>Radulayová</i>
Odo:	<i>a/a</i>
U:	<i>Radulayová</i>
Z:	<i>Radulayová</i>
Vypracované v:	<i>vypracované</i>

Vybavuje: Ing. Radulayová
☎ 0961302206

Inšpektorát práce Nitra
Jelenecká 49
Nitra
950 38

Vec: Ponuka prebytočného hnutel'ného majetku

Krajské riaditeľstvo Policajného zboru v Nitre, ako správca majetku štátu, Vám ponúka v zmysle § 8 odst.1 zákona NR SR č. 278/1993 Z.z. o správe majetku štátu v znení neskorších predpisov prebytočný nehnuteľný majetok HP Šahy.

- administratívna budova súp.č.726, postavená na parc.č. 3520
- administratívna budova súp.č.1506, postavená na parc.č. 3523/2
- administratívna budova súp.č.1507, postavená na parc.č. 3521
- čistička odpadových vôd, súp.č. 1505, postavená na parc.č. 3519 (pozemok neusporiadaný)
- garáž, súp.č. 1508, postavená na parc.č. 3518 (pozemok neusporiadaný)
- garáž, súp.č. 1605, postavená na parc.č. 3523/3
- pozemok, parc.č. 3516/4, výmera 44 m², druh pozemku ostatné plochy
- pozemok, parc.č.3516/9, výmera 46 m², druh pozemku ostatné plochy
- pozemok, parc.č. 3516/10 , výmera 8 m², druh pozemku ostatné plochy
- pozemok, parc.č. 3517/5, výmera 2996 m², druh pozemku zastavané plochy a nádvoria
- pozemok parc.č. 3517/8, výmera 4303 m², druh pozemku zastavané plochy a nádvoria
- pozemok parc.č. 3520, výmera 685m², druh pozemku zastavané plochy a nádvoria
- pozemok parc.č. 3521, výmera 427m², druh pozemku zastavané plochy a nádvoria
- pozemok parc.č. 3523/1, výmera 640m², druh pozemku zastavané plochy a nádvoria
- pozemok parc.č. 3523/2, výmera 166m², druh pozemku zastavané plochy a nádvoria
- pozemok parc.č. 3523/3, výmera 132m², druh pozemku zastavané plochy a nádvoria
- pozemok parc.č. 3524/1, výmera 3415m², druh pozemku ostatné plochy

zapísaná na LV č. 648, Správy katastra Levice, obec Šahy, k.ú. Šahy,

V prípade, že uvedený majetok by mohol účelne slúžiť na plnenie úloh v rámci Vašej činnosti alebo v súvislosti s ňou, žiadam Vás o písomné vyjadrenie k našej ponuke, aj negatívne, v lehote do 10 dní odo dňa obdržania ponuky na adresu:

Krajské riaditeľstvo PZ v Nitre


Ekonomický odbor

Kalvárska 2

950 08 Nitra

Riaditeľ
krajského riaditeľstva PZ

plk. JUDr. Ján Štark



Vypracoval:	<i>J. Štark</i>
Súhlasí:	<i>pl. Ing. K. Kozel</i>
Odpísal:	<i>K. Radulayová</i>
Odoslal:	<i>K. Radulayová</i>
Uložil sa v:	<i>13/C</i>
Vočet listov:	<i>2</i>
Znak:	<i>13/C</i>
vyhotovené v..... výtlačkoch	<i>2</i>

Vybavuje: Ing. Radulayová
☎ 0961302206

Č. p.: KRP- 125-3 / EO-S-2008

Nitra 6.8.2008

Daňové riaditeľstvo SR
Vodná 33
Nitra
950 49

Vec: Ponuka prebytočného hnutel'ného majetku

Krajské riaditeľstvo Policajného zboru v Nitre, ako správca majetku štátu, Vám ponúka v zmysle § 8 odst.1 zákona NR SR č. 278/1993 Z.z. o správe majetku štátu v znení neskorších predpisov prebytočný nehnuteľný majetok HP Šahy.

- administratívna budova súp.č.726, postavená na parc.č. 3520
- administratívna budova súp.č.1506, postavená na parc.č. 3523/2
- administratívna budova súp.č.1507, postavená na parc.č. 3521
- čistička odpadových vôd, súp.č. 1505, postavená na parc.č. 3519 (pozemok neusporiadaný)
- garáž, súp.č. 1508, postavená na parc.č. 3518 (pozemok neusporiadaný)
- garáž, súp.č. 1605, postavená na parc.č. 3523/3
- pozemok, parc.č. 3516/4, výmera 44 m², druh pozemku ostatné plochy
- pozemok, parc.č.3516/9, výmera 46 m², druh pozemku ostatné plochy
- pozemok, parc.č. 3516/10 , výmera 8 m², druh pozemku ostatné plochy
- pozemok, parc.č. 3517/5, výmera 2996 m², druh pozemku zastavané plochy a nádvoria
- pozemok parc.č. 3517/8, výmera 4303 m², druh pozemku zastavané plochy a nádvoria
- pozemok parc.č. 3520, výmera 685m², druh pozemku zastavané plochy a nádvoria
- pozemok parc.č. 3521, výmera 427m², druh pozemku zastavané plochy a nádvoria
- pozemok parc.č. 3523/1, výmera 640m², druh pozemku zastavané plochy a nádvoria
- pozemok parc.č. 3523/2, výmera 166m², druh pozemku zastavané plochy a nádvoria
- pozemok parc.č. 3523/3, výmera 132m², druh pozemku zastavané plochy a nádvoria
- pozemok parc.č. 3524/1, výmera 3415m², druh pozemku ostatné plochy

zapísaná na LV č. 648, Správy katastra Levice, obec Šahy, k.ú. Šahy,

V prípade, že uvedený majetok by mohol účelne slúžiť na plnenie úloh v rámci Vašej činnosti alebo v súvislosti s ňou, žiadam Vás o písomné vyjadrenie k našej ponuke, aj negatívne, v lehote do 10 dní odo dňa obdržania ponuky na adresu:

Krajské riaditeľstvo PZ v Nitre

Ekonomický odbor

Kalvárska 2

950 08 Nitra

Riaditeľ
krajského riaditeľstva PZ

plk. JUDr. Ján Štark



Vypracoval:	<i>Radulayová</i>
Súhlas:	<i>plk. JUDr. Štark</i>
Odpísal:	<i>Radulayová</i>
Odoslal:	<i>Radulayová</i>
Uložil:	<i>afa</i>
Znak:	<i>207</i>
vyhotovene v	<i>2</i> vytiacoch

Vybavuje: Ing. Radulayová
☎ 0961302206

Obvodný úrad v Nitre
Štefánikova trieda 69
Nitra
949 01

Vec: Ponuka prebytočného hnuiteľného majetku

Krajské riaditeľstvo Policajného zboru v Nitre, ako správca majetku štátu, Vám ponúka v zmysle § 8 odst.1 zákona NR SR č. 278/1993 Z.z. o správe majetku štátu v znení neskorších predpisov prebytočný nehnuteľný majetok HP Šahy.

- administratívna budova súp.č.726, postavená na parc.č. 3520
- administratívna budova súp.č.1506, postavená na parc.č. 3523/2
- administratívna budova súp.č.1507, postavená na parc.č. 3521
- čistička odpadových vôd, súp.č. 1505, postavená na parc.č. 3519 (pozemok neusporiadaný)
- garáž, súp.č. 1508, postavená na parc.č. 3518 (pozemok neusporiadaný)
- garáž, súp.č. 1605, postavená na parc.č. 3523/3
- pozemok, parc.č. 3516/4, výmera 44 m², druh pozemku ostatné plochy
- pozemok, parc.č.3516/9, výmera 46 m², druh pozemku ostatné plochy
- pozemok, parc.č. 3516/10 , výmera 8 m², druh pozemku ostatné plochy
- pozemok, parc.č. 3517/5, výmera 2996 m², druh pozemku zastavané plochy a nádvoria
- pozemok parc.č. 3517/8, výmera 4303 m², druh pozemku zastavané plochy a nádvoria
- pozemok parc.č. 3520, výmera 685m², druh pozemku zastavané plochy a nádvoria
- pozemok parc.č. 3521, výmera 427m², druh pozemku zastavané plochy a nádvoria
- pozemok parc.č. 3523/1, výmera 640m², druh pozemku zastavané plochy a nádvoria
- pozemok parc.č. 3523/2, výmera 166m², druh pozemku zastavané plochy a nádvoria
- pozemok parc.č. 3523/3, výmera 132m², druh pozemku zastavané plochy a nádvoria
- pozemok parc.č. 3524/1, výmera 3415m², druh pozemku ostatné plochy

zapísaná na LV č. 648, Správy katastra Levice, obec Šahy, k.ú. Šahy,

V prípade, že uvedený majetok by mohol účelne slúžiť na plnenie úloh v rámci Vašej činnosti alebo v súvislosti s ňou, žiadam Vás o písomné vyjadrenie k našej ponuke, aj negatívne, v lehote do 10 dní odo dňa obdržania ponuky na adresu:

Krajské riaditeľstvo PZ v Nitre
Ekonomický odbor
Kalvárska 2
950 08 Nitra

Riaditeľ
krajského riaditeľstva PZ

plk. JUDr. Ján Štark



Vypracoval:	<i>Radulayová</i>
Súhlasí:	<i>plk. JUDr. Štark</i>
Odpísal:	<i>Radulayová</i>
Odoslal:	<i>Radulayová</i>
Uložil:	<i>afa</i>
Počet listov:	<i>2</i>
Znak:	<i>100</i>
vyhotovené v	<i>2</i> výtlačkoch

Vybavuje: Ing. Radulayová
☎ 0961302206

**Krajské riaditeľstvo
Hasičského a záchranného zboru v Nitre
Oddelenie prevádzkovo-ekonomické**

Dolnočermánska 64, 949 11 Nitra

č.p.: KRHZ- 16 27/2008

Nitra, 25. 8. 2008

Prílohy:

Krajské riaditeľstvo PZ
v Nitre
Ekonomický odbor
Kalvárska 2

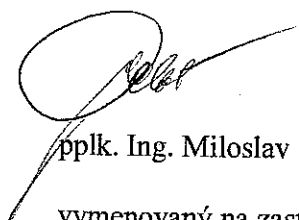
950 08 Nitra

KRAJSKÉ RIADITEĽSTVO PZ	
NITRA	
EKONOMICKÝ ODBOR	
Dátum:	26-08-2008
KRP 16-27/EO-S-278	
Prílohy:	

Vec: Ponuka prebytočného majetku štátu - odpoveď

Na Vašu ponuku prebytočného nehnuteľného majetku štátu č.p.: KRP-125-4/EO-S-2008 zo dňa 6.8.2008 Vám oznamujeme, že o ponúkanú nehnuteľnosť v k.ú. Šahy nemáme záujem.


Vybavuje: npor. Ing. Brežíková
Tel.č.: 037/6416218



pplk. Ing. Miloslav Čeleš

vymenovaný na zastupovanie
riaditeľa Krajského riaditeľstva
Hasičského a záchranného zboru v Nitre

Kd xueave: mala na vedomei 27.8.2008





INŠPEKTORÁT PRÁCE NITRA
Jelenecká 49, 950 38 Nitra

KRAJSKÉ RIADITEĽSTVO PZ
EKON. ODBOR
Došlo: 15.08.2008
KRP-125-2/EO-S-2008
Prílohy:

Krajské riaditeľstvo PZ
v Nitre
Ekonomický odbor
Kalvárska 2
950 08 Nitra

Vaše číslo:
KRP 125-2/EO-S-2008

Naše číslo:
3768/2008-OEP

Vybavuje:
Ing. Emília Tóthová

Miesto/Dňa:
Nitra/12.08.2008

VEC: Ponuka prebytočného nehnuteľného majetku štátu – odpoveď.

Inšpektorát práce Nitra nemá záujem o Vami ponúkaný bezodplatný prevod správy prebytočného nehnuteľného majetku štátu – pozemky a budovy zapísané na LV č. 648, Správy katastra Levice, obec Šahy, k.ú. Šahy.

S pozdravom

Inšpektorát práce Nitra
950 38 NITRA

- 3 -

Ing. Martin Barbarič
hlavný inšpektor práce

Príloha: kópia na vedúcu

15.8.08

Ing. Kralovicova

KRAJSKÉ RIADITEĽSTVO NITRA	
EKONOMICKÝ ODBOR	
Došlo:	20-08-2008
KRP-125-6/EO-S-2008	
Prílohy:	1

OBVODNÝ ÚRAD V NITRE
ODBOR EKONOMICKÝ
 Štefánikova trieda 69, 949 01 Nitra

Krajské riaditeľstvo PZ v Nitre
 Ekonomický odbor
 Kalvárska 2
 950 08 Nitra

Váš list značky/zo dňa
 KRP-125-4/EO-S-2008 6.8.2008

Naša značka
 2008/11408-06

Vybavuje/klapka
 Ing.Krpalová/202

Nitra
 14.08.2008

Vec

Ponuka prebytočného nehnuteľného majetku - odpoveď

Obvodný úrad v Nitre Vám oznamuje, že o prebytočný nehnuteľný majetok HP Šahy administratívne budovy, čističku odpadových vôd a pozemky v kat. území Šahy, zapísaný na LV č. 648, Správy katastra Levice, **nemá záujem.**

S pozdravom

OBVODNÝ ÚRAD V NITRE
 odbor ekonomický
 - 1 -

[Signature]
 Ing. Milan Monček
 vedúci odboru

Kokucan: mala su vedomei do 8.08 2008