

5. Krajské riaditeľstvo Policajného zboru v Košiciach

5.1. Skároš, okres Košice - okolie

Prílohy:

- 1. rozhodnutie o prebytočnosti,**
- 2. list vlastníctva,**
- 3. kópia z katastrálnej mapy,**
- 4. výpis z uznesenia obecného zastupiteľstva,**
- 5. návrh darovacej zmluvy.**

Krajské Riaditeľstvo Policajného Zboru v Košiciach

Kuzmányho č. 8, 041 02 Košice

Č. p.: KRP – 114 – 20/EO – 2007

V Košiciach dňa 5.2.2007

Podľa § 3 ods. 3 zákona Národnej rady Slovenskej republiky č. 278/1993 Z. z. o správe majetku štátu v znení neskorších predpisov (ďalej len „zákon o správe majetku štátu“) ako štatutárny orgán správcu majetku štátu vydávam toto

ROZHODNUTIE

o prebytočnosti nehnuteľného majetku štátu.

Prebytočným nehnuteľným majetkom štátu je pozemok parcelné č. 345/1 zastavané plochy a nádvoria o výmere 1.702 m² a dom súpisné číslo 107 postavená na parcele č. 345/1 vedené Správou katastra Košice okolie na liste vlastníctva č 243 pre katastrálne územie Skároš.

Odôvodnenie

Predmetný nehnuteľný majetok štátu neslúži Krajskému riaditeľstvu Policajného zboru v Košiciach, ako správcovi, na plnenie úloh v rámci predmetu jeho činnosti a v budúcnosti ani nebude, a preto sa považuje podľa § 3 ods. 3 zákona o správe majetku štátu za prebytočný.

Podľa zákona o správe majetku štátu správca je povinný naložiť s týmto majetkom bez zbytočného odkladu a s maximálnou hospodárnosťou v súlade s § 8 a nasledujúcich, zákona o správe majetku štátu.

Kópia dokladu o naložení s predmetným prebytočným majetkom štátu bude podľa § 3 ods. 3 zákona o správe majetku štátu dodatočne pripojená k tomuto rozhodnutiu.

Riaditeľ
Krajského riaditeľstva
Policajného zboru v Košiciach
plk.
plk. Juraj Bukuš



VÝPIS Z KATASTRA NEHNUTEĽNOSTÍ

Okres : 806 Košice - okolie
 Obec : 521 981 SKÁROŠ
 Katastrálne územie: 855 791 SKÁROŠ

Dátum vyhotovenia: 23.05.2006
 Čas vyhotovenia : 07:13:31

VÝPIS Z LISTU VLASTNÍCTVA č.243

ČASŤ A: MAJETKOVÁ PODSTATA

PARCELY registra "C" evidované na katastrálnej mape

Parcelné číslo	Výmera v m2	Druh pozemku	Spôsob využ.p.	Druh chr.n	Umiest. pozemku	Právny vzťah
345/1	1702	Zastavané plochy a nádvoria	13100		1	

Legenda:

Kód spôsobu využívania pozemku
 13100 - Pozemky, na ktorých sú postavené bytové budovy označené súpisným číslom

Kód umiestnenia pozemku
 1 - Pozemok je umiestnený v zastavanom území obce

Stavby

Súpisné číslo	Na parcele číslo	Druh stavby	Popis stavby	Druh chr.n.	Umiest. stavby
107	345/1	510	DOM		1

Legenda:

Kód druhu stavby
 510 - Rodinný dom

Kód umiestnenia stavby
 1 - Stavby postavané na zemskom povrchu

ČASŤ B: VLASTNÍCI A INÉ OPRÁVNENÉ OSOBY

Por. číslo	Priezvisko, meno (názov), rodné priezvisko, dátum narodenia, rodné číslo (IČO) a miesto trvalého pobytu (sídlo) vlastníka, spoluvlastnícky podiel
1	SR- Krajské riaditeľstvo PZ, Kuzmányho 8, Košice, SR IČO: 00735868 Spoluvlastnícky podiel : 1/1

Účastník právneho vzťahu: Vlastník

Titul nadobudnutia
 VL.C.190 - II.ETAPA - 53/80
 ZAZNAM O ZMENE VLASTNIKA NEHNUTEĽNOSTI Z 1171/97

ČASŤ C: ĽARCHY


Bez zápisu.


Iné údaje

Bez zápisu.

VÝPIS JE NEPOUŽITELNÝ PRE PRÁVNE ÚKONY
(zasielaný v zmysle § 42 Vyhlášky č. 79/1996 Z.z.
v znení vyhlášky č. 72/1997 Z.z.)

Objednávka: Z 1182/06
Vyhotožil: Pastorova





Táto listina je neverejnou listinou
a je nepoužiteľná na právne úkony.

Organizácia Katastrálny úrad Košice Správa katastra Košice-okolie	Okres Košice-okolie	Obec SKÁROŠ	Kat. územie SKÁROŠ
	Číslo zákazky <i>7087/2006</i>	Mapový list č. VELKÁ IDA 1-7/1, 1-7/3	Mierka 1 : 2000 Kód 1
KÓPIA KATASTRÁLNEJ MAPY			
na parcelu:			
Vyhotočil		Správa katastra Košice-okolie Južná trieda 82 040 17 Košice -14- Pečiatka a podpis	
Dňa 27.10.2006	Meno Prekopová		

VÝPIS

z uznesenia č.02/2007 z mimoriadneho zasadnutia obecného zastupiteľstva
obce Skároš, ktoré sa uskutočnilo dňa 24.02.2007

Obecné zastupiteľstvo miestnej samosprávy obce Skároš na svojom mimoriadnom
zasadnutí dňa 24.02.2007

Schvaľuje:

Bezodplatný prevod budovy hraničnej polície „Kasáreň“ zapísanej na Katastrálnom úrade
v Košiciach, Správa katastra Košice-okolie, katastrálne územie Skároš, na LV č:243, pod
súpisným číslom 107, na parcele č:345/1, zastavané plochy o výmere 1 702 m².

V Skároši 24.02.2007

Ing. Štefan ELIZOŠ
Starosta obce Skároš



DAROVACIA ZMLUVA

č. KRP – 22 – 46/EO - 2007

uzatvorená podľa § 628 Občianskeho zákonníka a zákona č. 172/2004 Z.z. o prevode vlastníctva nehnuteľného majetku vo vlastníctve Slovenskej republiky na obec alebo vyšší územný celok v znení zákona č. 657/2005 Z.z.

medzi:

Darcom: **SLOVENSKÁ REPUBLIKA - Krajské riaditeľstvo Policajného zboru**
Kuzmányho č. 8, 041 02 Košice
Zastúpené: Jurajom Bukušom ,riaditeľom KR PZ Košice

IČO: 00 735 868
IČ DPH: SK 20 2096 6255

(ďalej len „ darca “)

Obdarovaným: **Obec Skároš**
041 11 Skároš č. 91, Košice okolie
Zastúpená: Ing. Štefanom Elizeušom ,starostom obce Skároš

IČO: 00 324 701
IČ DPH: SK 20 2024 5006

(ďalej len „ obdarovaný “)

Článok I.

Darca je výlučným vlastníkom nehnuteľného majetku:
Oddelenie hraničnej kontroly PZ, č. 107, 044 11 Skároš, tvoriacich jeden funkčný celok, ktorý slúžil na ochranu štátnych hraníc na štátnej hranici s Maďarskou republikou a pozostáva z:
Pozemky:
parc.č.345/1 zastavané plochy a nádvoría o výmere1702 m2
Stavby:
budova súpisné číslo 107 na parcele č. 345/1
zapísané na liste vlastníctva č. 243 k.ú. Skároš obce Skároš, vedenom na Správe katastra Košice - okolie, v celosti a
ostatných vedľajších stavieb nezapísaných na liste vlastníctva, popísaných v znaleckom posudku č. 28/2006 zo dňa 2.11.2006 vypracovaným znalcom Ing. Jozefom Hudákom.

Článok II.

1. Predmetný majetok uvedený v článku č. I sa stal pre darcu prebytočným podľa § 3 ods. 3, zákona č. 278/1993 Z.z. o správe majetku štátu v znení neskorších predpisov, na základe rozhodnutia riaditeľa krajského riaditeľa č.p.: KRP-114-20/EO-2007 zo dňa 5.02.2007.
2. Majetok bol ponúknutý v rámci ponukového konania štátnym rozpočtovým a štátnym príspevkovým organizáciám, ktoré o tento neprejavili záujem.

3. Podľa § 3 ods. 2 zákona č. 172/2004 Z.z. o prevode vlastníctva nehnuteľného majetku vo vlastníctve Slovenskej republiky na obce alebo vyšší územný celok v platnom znení bol majetok ponúknutý obdarovanému.
4. S nadobudnutím vlastníctva k predmetnému majetku súhlasilo Obecné zastupiteľstvo Obce veľké Skároš uznesením č. 02/2007 zo dňa 24.02.2007.
5. O prevode vlastníctva majetku uvedeného v článku I. tejto zmluvy obdarovanému rozhodla podľa § 3 ods. 3 zákona č. 172/2004 v platnom znení vláda Slovenskej republiky uznesením č. zo dňa.....

Článok III.

Hodnota nehnuteľného majetku uvedeného v článku I. podľa znaleckého posudku vypracovaného znalcom Ing. Jozefom Hudákom pod č. 28/2006 dňa 2.11.2006 je 940 000.- Sk. (slovom: deväťstoštyridsaťtisíc slovenských korún)

Článok IV.

Nehuteľný majetok uvedený v článku I. darca daruje obdarovanému a obdarovaný dar bez výhrad prijíma.

Článok V.

1. Darca prehlasuje, že k predmetu zmluvy sa neviažu žiadne ťarchy, vecné bremená, ani iné právne povinnosti.
2. Obdarovaný vyhlasuje, že nehnuteľnosti preberá v stave v akom sa teraz nachádzajú, pričom je mu ich stav známy z osobného poznania a z predložených dokladov.

Článok VI.

1. Zmluvné strany berú na vedomie, že táto zmluva ich viaže jej podpísaním a dňom podpisu zmluvných strán nadobúda platnosť.
2. právnu účinnosť zmluva nadobúda na základe právoplatného rozhodnutia o povolení vkladu do katastra nehnuteľností.
3. Návrh na vklad darovacej zmluvy č. KRP-22-46/EO -2007 podá darca s tým, že obdarovaný sa zaväzuje uhradiť správny poplatok spojený s návrhom na začatie konania o povolení vkladu práva k nehnuteľnosti do katastra nehnuteľností vo výške 2 000.- Sk, kolkovou známku.

Článok VII.

1. Zmluvné strany prehlasujú, že ich zmluvná vôľnosť nie je obmedzená, zmluvu uzavreli vážne, na základe slobodnej vôle, zmluva nebola uzavretá v tiesni a za nápadne nevýhodných podmienok. Zmluvné prejavy sú dostatočne zrozumiteľné a určité a právny úkon je urobený v predpísanej forme.
2. S obsahom zmluvy sa zmluvné strany oboznámili, porozumeli mu a na znak čoho je vlastnoručne podpisujú.

3. Zmluva je vyhotovená v siedmich rovnopisoch, z ktorých po jednom obdržia zmluvné strany a päť je určených pre kataster nehnuteľností.

V Košiciach , dňa

V Skaroši, dňa.....

.....
d a r c a

.....
o b d a r o v a n ý

plk. Juraj Bukuš
riaditeľ krajského riaditeľstva

Ing. Štefan Elizeuš
starosta

5. Krajské riaditeľstvo Policajného zboru v Košiciach

5.2. Kazimír, okres Trebišov

Prílohy:

- 1. rozhodnutie o prebytočnosti,**
- 2. list vlastníctva,**
- 3. kópia z katastrálnej mapy,**
- 4. výpis z uznesenia obecného zastupiteľstva,**
- 5. návrh darovacej zmluvy.**

Krajské Riaditeľstvo Policajného Zboru v Košiciach

Kuzmányho č. 8, 041 02 Košice

Č. p.: KRP – 114 – 16/EO – 2007

V Košiciach dňa 5.2.2007

Podľa § 3 ods. 3 zákona Národnej rady Slovenskej republiky č. 278/1993 Z. z. o správe majetku štátu v znení neskorších predpisov (ďalej len „zákon o správe majetku štátu“) ako štatutárny orgán správcu majetku štátu vydávam toto

ROZHODNUTIE

o prebytočnosti nehnuteľného majetku štátu.

Prebytočným nehnuteľným majetkom štátu je pozemok na parcele č. 405 zastavané plochy a nádvoria o výmere 1.651 m², administratívna budova súpisné číslo 105 na parcele č. 405 vedené na LV č. 6 Správou katastra Trebišov pre katastrálne územie Veľký Kazimír.

Odôvodnenie


Predmetný nehnuteľný majetok štátu neslúži Krajskému riaditeľstvu Policajného zboru v Košiciach, ako správcovi, na plnenie úloh v rámci predmetu jeho činnosti a v budúcnosti ani nebude, a preto sa považuje podľa § 3 ods. 3 zákona o správe majetku štátu za prebytočný.

Podľa zákona o správe majetku štátu správca je povinný naložiť s týmto majetkom bez zbytočného odkladu a s maximálnou hospodárnosťou v súlade s § 8 a nasledujúcich, zákona o správe majetku štátu.

Kópia dokladu o naložení s predmetným prebytočným majetkom štátu bude podľa § 3 ods. 3 zákona o správe majetku štátu dodatočne pripojená k tomuto rozhodnutiu.

Riaditeľ
Krajského riaditeľstva
Policajného zboru v Košiciach

plk. Juraj Bukuš



VÝPIS Z KATASTRA NEHNUTEĽNOSTÍ

kres : 811 Trebišov
 bec : 528 421 KAZIMÍR
 katastrálne územie: 823 686 VEĽKÝ KAZIMÍR

Dátum vyhotovenia: 20.11.2006
 Čas vyhotovenia : 10:04:20

VÝPIS Z LISTU VLASTNÍCTVA č.6

ČASŤ A: MAJETKOVÁ PODSTATA

PARCELY registra "C" evidované na katastrálnej mape

Parcelné číslo	Výmera v m2	Druh pozemku	Spôsob využ.p.	Druh chr.n	Umiest. pozemku	Právny vzťah
405	1651	Zastavané plochy a nádvoria	13200		1	

Legenda:

Kód spôsobu využívania pozemku
 13200 - Pozemky, na ktorých sú postavené nebytové budovy označené súpisným číslom

Kód umiestnenia pozemku
 1 - Pozemok je umiestnený v zastavanom území obce

Stavby

Súpisné číslo	Na parcele číslo	Druh stavby	Popis stavby	Druh chr.n.	Umiest. stavby
105	405	650	administr.budova		1

Legenda:

Kód druhu stavby
 650 - Administratívna budova

Kód umiestnenia stavby
 1 - Stavby postavané na zemskom povrchu

ČASŤ B: VLASTNÍCI A INÉ OPRÁVNENÉ OSOBY

Por. číslo	Priezvisko, meno (názov), rodné priezvisko, dátum narodenia, rodné číslo (IČO) a miesto trvalého pobytu (sídlo) vlastníka, spoluvlastnícky podiel

Účastník právneho vzťahu: Vlastník

1 Slovenská republika - Krajské riaditeľstvo PZ Košice, SR
 IČO: 00735868
 Spoluvlastnícky podiel : 1/1

Titul nadobudnutia
 ZAZNAM O ZMENE VLASTNIKA Z 1090/97
 Listina o určení súpisného čísla Z 2928/03

Titul nadobudnutia
 ZRIADOVACIA LISTINA OV PZ SR C. PZ-263/VO-95-Z 513/95



ČASŤ C: ĽARCHY

Bez zápisu.

aje

zápisu.

Táto listina je neverejnou listinou
a je nepoužiteľná na právne úkony.



Benedeková

Objednávka: 4760/2008 - S
Vyhotovil: Benedeková

VELKÝ KAZÍM



Organizácia Katastrálny úrad v Košičiach Správa katastra Třebišov	Okres Třebišov	Obec KAZÍMÍR	Kat. územie VELKÝ KAZÍMÍR
	Číslo zákazky <i>4559/2005-S</i>	Mapový list č. CEJKOV 5-1/11, 5-1/13	Mierka 1 : 2000 Kód 1
KÓPIA KATASTRÁLNEJ MAPY na parcelu: 405			
Vyhotovil			
Dňa 24.10.2005	Meno Benedeková		



OBEC KAZIMÍR, Hlavná 246/138, 076 13

Výpis uznesenia č.10/2/07

z 3. riadneho zasadnutia obecného zastupiteľstva v Kazimíri konaného dňa 26.2.2007 v zasedačke obecného úradu.

Obecné zastupiteľstvo v Kazimíri

A. Schvaľuje:

Bezodplatný prevod a darovaciu zmluvu na objekt budovy Krajského riaditeľstva policajného zboru v Košiciach, budova nachádzajúca sa na:

ul. Hlavná č. 105, na parcele č. 405, LV číslo 6.

Bezodplatný prevod sa uskutoční na Obec Kazimír, ul. Hlavná 246/138, na základe zákona č. 172/2004 Z.z. a zákona č. 657/2005 Z.z.

Návrh na uznesenie bol schválený obecným zastupiteľstvom jednohlasne.

.....
Peter Chomišák
Zástupca starostu obce



.....
Slavomír Moskaľ
Starosta obce

DAROVACIA ZMLUVA

Č. KRP – 22 – 47/EO –2007

uzatvorená podľa § 628 Občianskeho zákonníka a zákona č. 172/2004 Z.z. o prevode vlastníctva nehnuteľného majetku vo vlastníctve Slovenskej republiky na obec alebo vyšší územný celok v znení zákona č. 657/2005 Z.z.

medzi:

Darcom: **SLOVENSKÁ REPUBLIKA - Krajské riaditeľstvo Policajného zboru**
Kuzmányho č.8, 041 02 Košice
Zastúpené: Jurajom Bukušom ,riaditeľom KR PZ Košice

IČO: 00 735 868
IČ DPH: SK 20 20966 255

(ďalej len „ darca “)

Obdarovaným: **Obec Kazimír**
Hlavná 246, 076 13 Kazimír
Zastúpená: Slavomírom Moskaľom ,starostom obce Kazimír

IČO: 00 331 597
IČ DPH: SK 20 20773 436

(ďalej len „ obdarovaný “)

Článok I.

Darca je výlučným vlastníkom nehnuteľného majetku:

Oddelenie hraničnej kontroly PZ, ulica Hlavna105, 076 13 Kazimír, tvoriacich jeden funkčný celok, ktorý slúžil na ochranu štátnych hraníc na štátnej hranici s Maďarskou republikou a pozostáva z:

Pozemky:

parc.č.405 zastavané plochy a nádvoria o výmere1651 m2

Stavby:

budova súpisné číslo 105 na parcele č. 405

zapísané na liste vlastníctva č. 6 k. ú. Veľký Kazimír obce Kazimír, vedenom na Správe katastra Trebišov, v celosti a

ostatných vedľajších stavieb nezapísaných na liste vlastníctva, popísaných v znaleckom posudku č. 41/2006 zo dňa 7.12.2006 vypracovaným znalcom Ing. Jozefom Hudákom.

Článok II.

1. Predmetný majetok uvedený v článku č. I sa stal pre darcu prebytočným podľa § 3 ods. 3, zákona č. 278/1993 Z.z. o správe majetku štátu v znení neskorších predpisov, na základe rozhodnutia riaditeľa krajského riaditeľa č.p.: KRP-114-16/EO-2007 zo dňa 5.02.2007.
2. Majetok bol ponúknutý v rámci ponukového konania štátnym rozpočtovým a štátnym príspevkovým organizáciám, ktoré o tento neprejavili záujem.

3. Podľa § 3 ods. 2 zákona č. 172/2004 Z.z. o prevode vlastníctva nehnuteľného majetku vo vlastníctve Slovenskej republiky na obce alebo vyšší územný celok v platnom znení bol majetok ponúknutý obdarovanému.
4. S nadobudnutím vlastníctva k predmetnému majetku súhlasilo Obecné zastupiteľstvo Obce Kazimír uznesením č. 10/2/07 zo dňa 26.02.2007.
5. O prevode vlastníctva majetku uvedeného v článku I. tejto zmluvy obdarovanému rozhodla podľa § 3 ods. 3 zákona č. 172/2004 v platnom znení vláda Slovenskej republiky uznesením č. zo dňa.....

Článok III.

Hodnota nehnuteľného majetku uvedeného v článku I. podľa znaleckého posudku vypracovaného znalcom Ing. Jozefom Hudákom pod č. 41/2006 dňa 7.12.2006 je 1 060 000.- Sk.

(slovom: jedenmiliónšesťdesiat tisíc slovenských korún)

Článok IV.

Nehnuteľný majetok uvedený v článku I. darca daruje obdarovanému a obdarovaný dar bez výhrad prijíma.

Článok V.

1. Darca prehlasuje, že k predmetu zmluvy sa neviažu žiadne tarchy, vecné bremená, ani iné právne povinnosti.
2. Obdarovaný vyhlasuje, že nehnuteľnosti preberá v stave v akom sa teraz nachádzajú, pričom je mu ich stav známy z osobného poznania a z predložených dokladov.

Článok VI.

1. Zmluvné strany berú na vedomie, že táto zmluva ich viaže jej podpísaním a dňom podpisu zmluvných strán nadobúda platnosť.
2. právnu účinnosť zmluva nadobúda na základe právoplatného rozhodnutia o povolení vkladu do katastra nehnuteľností.
3. Návrh na vklad darovacej zmluvy č.KRP-22-46/EO-2007 podá darca s tým, že obdarovaný sa zaväzuje uhradiť správny poplatok spojený s návrhom na začatie konania o povolení vkladu práva k nehnuteľnosti do katastra nehnuteľností vo výške 2 000.- Sk, kolkovou známku.

Článok VII.

1. Zmluvné strany prehlasujú, že ich zmluvná voľnosť nie je obmedzená, zmluvu uzavreli vážne, na základe slobodnej vôle, zmluva nebola uzavretá v tiesni a za nápadne nevýhodných podmienok. Zmluvné prejavy sú dostatočne zrozumiteľné a určité a právny úkon je urobený v predpísanej forme.
2. S obsahom zmluvy sa zmluvné strany oboznámili, porozumeli mu a na znak čoho je vlastnoručne podpisujú.

3. Zmluva je vyhotovená v siedmich rovnopisoch, z ktorých po jednom obdržia zmluvné strany a päť je určených pre kataster nehnuteľností.

V Košiciach dňa

V Kazimíri, dňa.....

.....
d a r c a

.....
o b d a r o v a n ý

plk. Juraj Bikuš.....
riaditeľ krajského riaditeľstva

Slavomír Moskaľ
starosta

5. Krajské riaditeľstvo Policajného zboru v Košiciach

5.3. Strážne, okres Trebišov

Prílohy:

- 1. rozhodnutie o prebytočnosti,**
- 2. list vlastníctva,**
- 3. kópia z katastrálnej mapy,**
- 4. výpis z uznesenia obecného zastupiteľstva,**
- 5. návrh darovacej zmluvy.**

Krajské Riaditeľstvo Policajného Zboru v Košiciach

Kuzmányho č. 8, 041 02 Košice

Č. p.: KRP – 114 – 18/EO – 2007

V Košiciach dňa 5.2.2007

Podľa § 3 ods. 3 zákona Národnej rady Slovenskej republiky č. 278/1993 Z. z. o správe majetku štátu v znení neskorších predpisov (ďalej len „zákon o správe majetku štátu“) ako štatutárny orgán správca majetku štátu vydávam toto

ROZHODNUTIE

o prebytočnosti nehnuteľného majetku štátu.

Prebytočným nehnuteľným majetkom štátu je pozemok na parcele č. 693/2 zastavané plochy a nádvoría o výmere 2.330 m² a úradná budova súpisné číslo 77 postavená na parcele č. 693/2, vedené Správou katastra Trebišov na LV č. 357 pre katastrálne územie Strážne.


Odôvodnenie

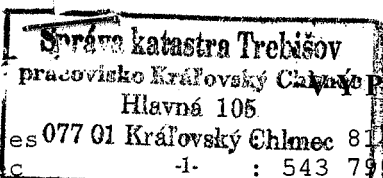
Predmetný nehnuteľný majetok štátu neslúži Krajskému riaditeľstvu Policajného zboru v Košiciach, ako správcovi, na plnenie úloh v rámci predmetu jeho činnosti a v budúcnosti ani nebude, a preto sa považuje podľa § 3 ods. 3 zákona o správe majetku štátu za prebytočný.

Podľa zákona o správe majetku štátu správca je povinný naložiť s týmto majetkom bez zbytočného odkladu a s maximálnou hospodárnosťou v súlade s § 8 a nasledujúcich, zákona o správe majetku štátu.

Kópia dokladu o naložení s predmetným prebytočným majetkom štátu bude podľa § 3 ods. 3 zákona o správe majetku štátu dodatočne pripojená k tomuto rozhodnutiu.

Riaditeľ
Krajského riaditeľstva
Policajného zboru v Košiciach
plk. Juraj Bukuš





Okres 077 01 Kráľovský Chlmec 811 Trebišov
 Obec - : 543 799 STRÁŽNE
 Katastrálne územie: 858 889 STRÁŽNE

VÝPIS Z KATASTRA NEHNUTEĽNOSTÍ

Dátum vyhotovenia: 25.10.2006
 Čas vyhotovenia : 09:58:30

VÝPIS Z LISTU VLASTNÍCTVA č. 357

ČASŤ A: MAJETKOVÁ PODSTATA

PARCELY registra "C" evidované na katastrálnej mape

Parcelné číslo	Výmera v m2	Druh pozemku	Spôsob využ.p.	Druh chr.n	Umiest. pozemku	Právny vzťah
693/2	2330	Zastavané plochy a nádvoria	13200		1	4

Legenda:

Kód spôsobu využívania pozemku

13200 - Pozemky, na ktorých sú postavené nebytové budovy označené súpisným číslom

Kód umiestnenia pozemku

1 - Pozemok je umiestnený v zastavanom území obce

Kód právneho vzťahu

4 - Vlastník pozemku je vlastníkom stavby postavenej na tomto pozemku

Stavby

Súpisné číslo	Na parcele číslo	Druh stavby	Popis stavby	Druh chr.n.	Umiest. stavby
77	693/2	700	úradná budova		1

Legenda:

Kód druhu stavby

700 - Iná budova označená súpisným číslom

Kód umiestnenia stavby

1 - Stavby postavané na zemskom povrchu

ČASŤ B: VLASTNÍCI A INÉ OPRAVNENÉ OSOBY

Por. číslo Priezvisko, meno (názov), rodné priezvisko, dátum narodenia, rodné číslo (IČO) a miesto trvalého pobytu (sídlo) vlastníka, spoluvlastnícky podiel

Účastník právneho vzťahu: Vlastník

1 SR-Krajské riaditeľstvo policajného zboru Košice, Kuzmányho 8, Košice, SR
 IČO: 00735868
 Spoluvlastnícky podiel : 1/1

Titul nadobudnutia

Delimitačný protokol vedené pod Z - 673/06, č.z.39/06

Titul nadobudnutia

Zmena vlastníka , ved.pod Z-672/97 -pvz.23/97

ČASŤ C: ĎARCHY

Bez zápisu.

Uaje

Por.č.: 1
Knih.vl.č.554 -pvz.72/87

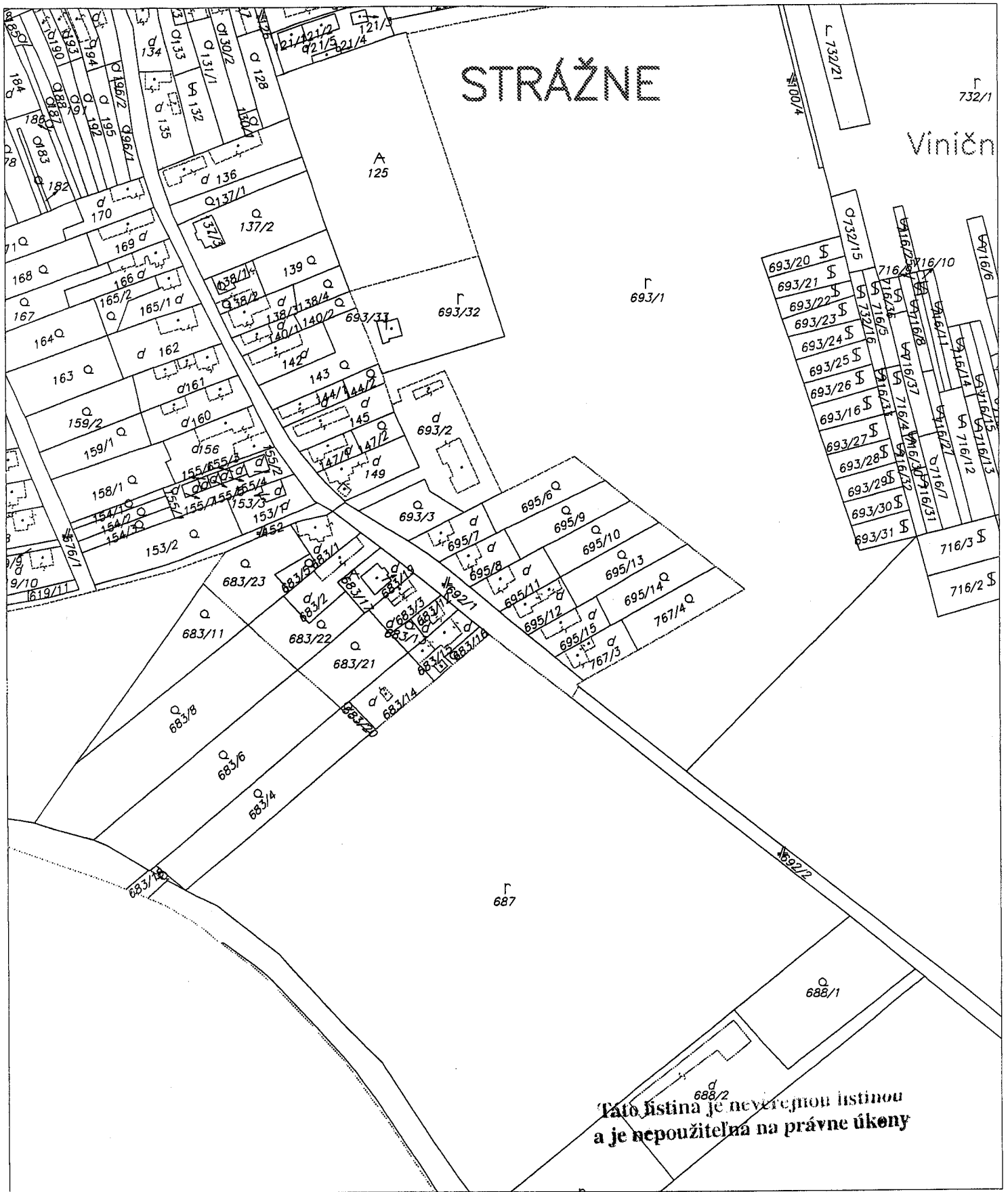
Táto listina je neverejnou listinou
a je nepoužiteľná na právne úkony.

25. 10. 2006

Objednávka: 2483/2006
Vyhotoval: Kiššová



Kiššová



Táto listina je neverejnou listinou
a je nepoužiteľná na právne úkony

Organizácia Katastrálny úrad Košice Správa katastra Trebišov	Okres Trebišov	Obec STRAŽNE	Kat. územie STRAŽNE
	Číslo zákazky 2483 /2006	Mapový list č. S XXVIII 19 bh	Mierka 1 : 2880 Kód 4
KÓPIA KATASTRÁLNEJ MAPY			
na parcelu: 693/2 a okolie			
Vyhotovil			
Dňa 25.10.2006	Meno Kiššová		

Uznesenie č. 2
z 2. zasadnutia obecného zastupiteľstva obce Strážne zo dňa 22.02.2007

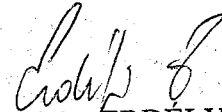
Obečné zastupiteľstvo v Strážnom

ž i a d a

Krajské riaditeľstvo PZ v Košiciach
Deň: 27-02-2007
Č.p.
Prílohy:

Krajské riaditeľstvo Policajného zboru Košice o **prevod vlastníctva** nehnuteľného majetku vo vlastníctve SR **na obec** podľa zákona č. 278/1993 Z.z. v znení neskorších predpisov a zákona č. 657/2005 Z.z., ktorým sa mení a dopĺňa zákon č. 172/2004 Z.z. o prevode vlastníctva nehnuteľného majetku vo vlastníctve štátu.
Ide o **budovu hraničnej polície** v k.ú. obce Strážne **LV č. 357**, stavba, súpisné číslo 77 na **parcele č. 693/2** vo výmere 2330 m², ktorej v súčasnosti je správcom rozpočtová organizácia Krajského riaditeľstva Policajného zboru Košice.




Ing. Zoltán ERDÉLYI
Starosta obce

DAROVACIA ZMLUVA

č. KRP – 22– 49/EO – 2007

uzatvorená podľa § 628 Občianskeho zákonníka a zákona č. 172/2004 Z.z. o prevode vlastníctva nehnuteľného majetku vo vlastníctve Slovenskej republiky na obec alebo vyšší územný celok v znení zákona č. 657/2005 Z.z.

medzi:

Darcom: **SLOVENSKÁ REPUBLIKA - Krajské riaditeľstvo Policajného zboru**
Kuzmányho č.8, 041 02 Košice
Zastúpené: Jurajom Bukušom, riaditeľom KR PZ Košice
IČO: 00 735 868
IČ DPH: SK 20 20966 255

(ďalej len „ darca “)

Obdarovaným: **Obec Strážne**
Ružová 157, 076 52 Strážne
Zastúpená: Ing. Zoltánom Erdelyim ,starostom obce Strážne
IČO: 00 331 961
IČ DPH: SK 20 20730 569

(ďalej len „ obdarovaný “)

Článok I.

Darca je výlučným vlastníkom nehnuteľného majetku:
Oddelenie hraničnej kontroly PZ, ulica Hlavná 77, 076 52 Strážne, tvoriacich jeden funkčný celok, ktorý slúžil na ochranu štátnych hraníc na štátnej hranici s Maďarskou republikou a pozostáva z:
Pozemky:
parc.č.693/2 zastavané plochy a nádvoría o výmere 2330 m2
Stavby:
budova súpisné číslo 77 na parcele č. 693/2
zapísané na liste vlastníctva č. 357 k.ú. Strážne obce Strážne, vedenom na Správe katastra Trebišov, v celosti a
ostatných vedľajších stavieb nezapísaných na liste vlastníctva, popísaných v znaleckom posudku č. 38/2006 zo dňa 24.11.2006 vypracovaným znalcom Ing. Jozefom Hudákom.

Článok II.

1. Predmetný majetok uvedený v článku č. I sa stal pre darcu prebytočným podľa § 3 ods. 3, zákona č. 278/1993 Z. z. o správe majetku štátu v znení neskorších predpisov, na základe rozhodnutia riaditeľa krajského riaditeľa č. p.: KRP-114-18/EO-2007 zo dňa 5.2.2007.
2. Majetok bol ponúknutý v rámci ponukového konania štátnym rozpočtovým a štátnym príspevkovým organizáciám, ktoré o tento neprejavili záujem.

3. Podľa § 3 ods. 2 zákona č. 172/2004 Z. z. o prevode vlastníctva nehnuteľného majetku vo vlastníctve Slovenskej republiky na obce alebo vyšší územný celok v platnom znení bol majetok ponúknutý obdarovanému.
4. S nadobudnutím vlastníctva k predmetnému majetku súhlasilo Obecné zastupiteľstvo Obce Strážne uznesením č. 2/2007 zo dňa 22.02.2007.
5. O prevode vlastníctva majetku uvedeného v článku I. tejto zmluvy obdarovanému rozhodla podľa § 3 ods. 3 zákona č. 172/2004 v platnom znení vláda Slovenskej republiky uznesením č. zo dňa.....

Článok III.

Hodnota nehnuteľného majetku uvedeného v článku I. podľa znaleckého posudku vypracovaného znalcom Ing. Jozefom Hudákom pod č. 38/2006 dňa 24.11.2006 je 1 320 000.- Sk.

(slovom: jedenmilióntristodvadsaťtisíc slovenských korún)

Článok IV.

Nehuteľný majetok uvedený v článku I. darca daruje obdarovanému a obdarovaný dar bez výhrad prijíma.

Článok V.

1. Darca prehlasuje, že k predmetu zmluvy sa neviažu žiadne tarchy, vecné bremená, ani iné právne povinnosti.
2. Obdarovaný vyhlasuje, že nehnuteľnosti preberá v stave v akom sa teraz nachádzajú, pričom je mu ich stav známy z osobného poznania a z predložených dokladov.

Článok VI.

1. Zmluvné strany berú na vedomie, že táto zmluva ich viaže jej podpísaním a dňom podpisu zmluvných strán nadobúda platnosť.
2. právnu účinnosť zmluva nadobúda na základe právoplatného rozhodnutia o povolení vkladu do katastra nehnuteľností.
3. Návrh na vklad darovacej zmluvy č. KRP-22-49/EO-2007 podá darca s tým, že obdarovaný sa zaväzuje uhradiť správny poplatok spojený s návrhom na začatie konania o povolení vkladu práva k nehnuteľnosti do katastra nehnuteľností vo výške 2 000.- Sk, kolkovou známku.

Článok VII.

1. Zmluvné strany prehlasujú, že ich zmluvná voľnosť nie je obmedzená, zmluvu uzavreli vážne, na základe slobodnej vôle, zmluva nebola uzavretá v tiesni a za nápadne nevýhodných podmienok. Zmluvné prejavy sú dostatočne zrozumiteľné a určité a právny úkon je urobený v predpísanej forme.
2. S obsahom zmluvy sa zmluvné strany oboznámili, porozumeli mu a na znak čoho je vlastnoručne podpisujú.

3. Zmluva je vyhotovená v siedmich rovnopisoch, z ktorých po jednom obdržia zmluvné strany a päť je určených pre kataster nehnuteľností.

V Košiciach, dňa

V Strážnom, dňa.....

.....
d a r c a

.....
o b d a r o v a n ý

plk. Juraj Bukuš.....
riaditeľ krajského riaditeľstva

Ing. Zoltán Erdélyi
starosta

5. Krajské riaditeľstvo Policajného zboru v Košiciach

5.4. Slovenské Nové Mesto, okres Trebišov

Prílohy:

- 1. rozhodnutie o prebytočnosti,**
- 2. list vlastníctva,**
- 3. kópia z katastrálnej mapy,**
- 4. výpis z uznesenia obecného zastupiteľstva,**
- 5. návrh darovacej zmluvy.**

Krajské Riaditeľstvo Policajného Zboru v Košiciach

Kuzmányho č. 8, 041 02 Košice

Č. p.: KRP – 114 – 17/EO – 2007

V Košiciach dňa 5.2.2007

Podľa § 3 ods. 3 zákona Národnej rady Slovenskej republiky č. 278/1993 Z. z. o správe majetku štátu v znení neskorších predpisov (ďalej len „zákon o správe majetku štátu“) ako štatutárny orgán správcu majetku štátu vydávam toto

ROZHODNUTIE

o prebytočnosti nehnuteľného majetku štátu.

Prebytočným nehnuteľným majetkom štátu je pozemok na parcele č. 34 zastavané plochy a nádvoria o výmere 2.345 m², stavba súpisné číslo 189 na parcele č. 34 vedené na LV č. 270 Správou katastra Trebišov pre katastrálne územie Slovenské Nové Mesto.

Odôvodnenie

Predmetný nehnuteľný majetok štátu neslúži Krajskému riaditeľstvu Policajného zboru v Košiciach, ako správcovi, na plnenie úloh v rámci predmetu jeho činnosti a v budúcnosti ani nebude, a preto sa považuje podľa § 3 ods. 3 zákona o správe majetku štátu za prebytočný.

Podľa zákona o správe majetku štátu správca je povinný naložiť s týmto majetkom bez zbytočného odkladu a s maximálnou hospodárnosťou v súlade s § 8 a nasledujúcich, zákona o správe majetku štátu.

Kópia dokladu o naložení s predmetným prebytočným majetkom štátu bude podľa § 3 ods. 3 zákona o správe majetku štátu dodatočne pripojená k tomuto rozhodnutiu.

Riaditeľ
Krajského riaditeľstva
Policajného zboru v Košiciach

plk. Juraj Bikuš



VÝPIS Z KATASTRA NEHNUTEĽNOSTÍ

Okres : 811 Trebišov
 Obec : 543 756 SLOVENSKÉ NOVÉ MESTO
 Katastrálne územie: 856 631 SLOVENSKÉ NOVÉ MESTO

Dátum vyhotovenia: 20.11.2006
 Čas vyhotovenia : 10:04:48

VÝPIS Z LISTU VLASTNÍCTVA č. 270

ČASŤ A: MAJETKOVÁ PODSTATA

PARCELY registra "C" evidované na katastrálnej mape

Parcelné číslo	Výmera v m2	Druh pozemku	Spôsob využ.p.	Druh chr.n	Umiest. pozemku	Právny vzťah
34	2345	Zastavané plochy a nádvoría	13200		1	

Legenda:

Kód spôsobu využívania pozemku
 13200 - Pozemky, na ktorých sú postavené nebytové budovy označené súpisným číslom

Kód umiestnenia pozemku
 1 - Pozemok je umiestnený v zastavanom území obce

Stavby

Súpisné číslo	Na parcele číslo	Druh stavby	Popis stavby	Druh chr.n.	Umiest. stavby
189	34	700	budova		1

Legenda:

Kód druhu stavby
 700 - Iná budova označená súpisným číslom

Kód umiestnenia stavby
 1 - Stavby postavané na zemskom povrchu

ČASŤ B: VLASTNÍCI A INÉ OPRÁVNENÉ OSOBY

Por. číslo	Priezvisko, meno (názov), rodné priezvisko, dátum narodenia, rodné číslo (IČO) a miesto trvalého pobytu (sídlo) vlastníka, spoluvlastnícky podiel
1	Slovenská republika-Krajské riaditeľstvo PZ Košice, Košice, SR IČO: 00735868 Spoluvlastnícky podiel : 1/1

Účastník právneho vzťahu: Vlastník

Titul nadobudnutia
 VYKONANIE ZAZNAMU O ZMENE VLASTNIKA Z 1090/97
 Delimitačný protokol. Z 1389/06 - 86/06

Titul nadobudnutia
 ZRIADOVACIA LISTINA OV PZ SR C. PZ-263/VO-95-Z 513/95



ČASŤ C: ĎARCHY

Bez zápisu.

údaje

ISTINA V KAT. UZEMI CERHOV POD POL. V.Z. 25/95-Z 513/95

Táto listina je neverejnou listinou
a je nepoužiteľná na právne úkony.




[Handwritten signature]

Objednávka: 4160/2008-S
Vyhotoval: Benedeková



Název organizácie 2. a. in. in. Trebišov 804 875 01 Trebišov -4-	Okres	Trebišov	Obec	Starostka Nová Ves b	Kat.územie	Starostka Nová Ves b
	Číslo zákazky	959/06	Mapový list č.	32/911	Mierka	1:2000
KÓPIA Z KATASTRÁLNEJ MAPY na parcelu: č. 34, 35/1						
Vyhotovil						
Dňa	18. 10. 2006		Meno	J. Haimanec		
			Pečiatka a podpis			



Obec, SLOVENSKÉ NOVÉ MESTO, Hlavná 79/128

VÝPIS UZNESENIA

z 2. mimoriadneho zasadnutia obecného zastupiteľstva v Slovenskom Novom Meste, konaného dňa 23.02.2007 v zasadačke obecného úradu.

Obecné zastupiteľstvo v Slovenskom Novom Meste

A. Schvaľuje:

Bezodplatný prevod a darovaciu zmluvu na objekt budovy Krajského riaditeľstva policajného zboru v Košiciach, budova nachádzajúca sa na:
ul. Hlavná č. 189 v Slovenskom Novom Meste, parcela číslo 34, LV číslo 270.
Bezodplatný prevod sa uskutoční na Obec Slovenské Nové Mesto, ul. Hlavná č. 79/128, na základe zákona č.172 /2004 Z.z. a zákona č. 657/2005 Z.z.

Návrh na uznesenie bol schválený obecným zastupiteľstvom jednohlasne.

V Slovenskom Novom Meste, dňa 23.02.2007



Ján Kalinič
Starosta obce

DAROVACIA ZMLUVA

č. KRP – 22 – 45/EO - 2007

uzatvorená podľa § 628 Občianskeho zákonníka a zákona č. 172/2004 Z.z. o prevode vlastníctva nehnuteľného majetku vo vlastníctve Slovenskej republiky na obec alebo vyšší územný celok v znení zákona č. 657/2005 Z.z.

medzi:

Darcom: **SLOVENSKÁ REPUBLIKA - Krajské riaditeľstvo Policajného zboru**
Kuzmányho č. 8, 041 02 Košice
Zastúpené: Jurajom Bukušom , riaditeľom KR PZ Košice

IČO: 00 735 868
IČ DPH: SK 20 2096 6255

(ďalej len „ darca “)

Obdarovaným: **Obec Slovenské Nové Mesto**
Hlavná č. 79, 076 33 Slovenské Nové Mesto
Zastúpená: Jánom Kaliničom, starostom obce Slovenské Nové Mesto

IČO: 00 3319 29
IČ DPH: SK 20 2077 3579

(ďalej len „ obdarovaný “)

Článok I.

Darca je výlučným vlastníkom nehnuteľného majetku:

Oddelenie hraničnej kontroly PZ, ulica Hlavná 189,, 076 33 Slovenské Nové Mesto, tvoriacich jeden funkčný celok, ktorý slúžil na ochranu štátnych hraníc na štátnej hranici s Maďarskou republikou a pozostáva z:

Pozemky:

parc.č.34 zastavané plochy a nádvoria o výmere 2345 m²

Stavby:

budova súpisné číslo 189 na parcele č. 34

zapísané na liste vlastníctva č. 270 k.ú. Slovenské Nové Mesto obce Slovenské Nové Mesto, vedenom na Správe katastra Trebišov, v celosti a

ostatných vedľajších stavieb nezapísaných na liste vlastníctva, popísaných v znaleckom posudku č. 40/2006 zo dňa 7.12.2006 vypracovaným znalcom Ing. Jozefom Hudákom.

Článok II.

1. Predmetný majetok uvedený v článku č. I sa stal pre darcu prebytočným podľa § 3 ods. 3, zákona č. 278/1993 Z.z. o správe majerku štátu v znení neskorších predpisov, na základe rozhodnutia riaditeľa krajského riaditeľa č.p.: KRP-114-17/EO-2007 zo dňa 5.02.2007.
2. Majetok bol ponúknutý v rámci ponukového konania štátnym rozpočtovým a štátnym príspevkovým organizáciám, ktoré o tento neprejavili záujem.

3. Podľa § 3 ods. 2 zákona č. 172/2004 Z.z. o prevode vlastníctva nehnuteľného majetku vo vlastníctve Slovenskej republiky na obce alebo vyšší územný celok v platnom znení bol majetok ponúknutý obdarovanému.
4. S nadobudnutím vlastníctva k predmetnému majetku súhlasilo Obecné zastupiteľstvo Obce Slovenské Nové Mesto uznesením č. 2/2007 zo dňa 23.2.2007.
5. O prevode vlastníctva majetku uvedeného v článku I. tejto zmluvy obdarovanému rozhodla podľa § 3 ods. 3 zákona č. 172/2004 v platnom znení vláda Slovenskej republiky uznesením č. zo dňa.....

Článok III.

Hodnota nehnuteľného majetku uvedeného v článku I. podľa znaleckého posudku vypracovaného znalcom Ing. Jozefom Hudákom pod č. 40/2006 dňa 7.12.2006 je 2 020 00.- Sk.

(slovom: dvamilióndvadsaťtisíc slovenských korún)

Článok IV.

Nehnutelný majetok uvedený v článku I. darca daruje obdarovanému a obdarovaný dar bez výhrad prijíma.

Článok V.

1. Darca prehlasuje, že k predmetu zmluvy sa neviažu žiadne tarchy, vecné bremená, ani iné právne povinnosti.
2. Obdarovaný vyhlasuje, že nehnuteľnosti preberá v stave v akom sa teraz nachádzajú, pričom je mu ich stav známy z osobného poznania a z predložených dokladov.

Článok VI.

1. Zmluvné strany berú na vedomie, že táto zmluva ich viaže jej podpísaním a dňom podpisu zmluvných strán nadobúda platnosť.
2. právnu účinnosť zmluva nadobúda na základe právoplatného rozhodnutia o povolení vkladu do katastra nehnuteľností.
3. Návrh na vklad darovacej zmluvy č. KRP – 22-45/EO-2007 podá darca s tým, že obdarovaný sa zaväzuje uhradiť správny poplatok spojený s návrhom na začatie konania o povolení vkladu práva k nehnuteľnosti do katastra nehnuteľností vo výške 2 000.- Sk, kolkovou známkou.

Článok VII.

1. Zmluvné strany prehlasujú, že ich zmluvná voľnosť nie je obmedzená, zmluvu uzavreli vážne, na základe slobodnej vôle, zmluva nebola uzavretá v tiesni a za nápadne nevýhodných podmienok. Zmluvné prejavy sú dostatočne zrozumiteľné a určité a právny úkon je urobený v predpísanej forme.
2. S obsahom zmluvy sa zmluvné strany oboznámili, porozumeli mu a na znak čoho je vlastnoručne podpisujú.

3. Zmluva je vyhotovená v siedmich rovnopisoch, z ktorých po jednom obdržia zmluvné strany a päť je určených pre kataster nehnuteľností.

V Košiciach, dňa

V Slovenskom Novom Meste, dňa.....

.....
d a r c a

.....
o b d a r o v a n ý

plk. Juraj Bukuš
riaditeľ krajského riaditeľstva

Ján Kalinič
starosta

5. Krajské riaditeľstvo Policajného zboru v Košiciach

5.5. Silica, okres Rožňava

Prílohy:

- 1. rozhodnutie o prebytočnosti,**
- 2. list vlastníctva,**
- 3. kópia z katastrálnej mapy,**
- 4. výpis z uznesenia obecného zastupiteľstva,**
- 5. návrh darovacej zmluvy.**

Krajské Riaditeľstvo Policajného Zboru v Košiciach

Kuzmányho č. 8, 041 02 Košice

Č. p.: KRP – 114 – 21/EO – 2007

V Košiciach dňa 5.2.2007

Podľa § 3 ods. 3 zákona Národnej rady Slovenskej republiky č. 278/1993 Z. z. o správe majetku štátu v znení neskorších predpisov (ďalej len „zákon o správe majetku štátu“) ako štatutárny orgán správcu majetku štátu vydávam toto

ROZHODNUTIE

o prebytočnosti nehnuteľného majetku štátu.

Prebytočným nehnuteľným majetkom štátu je administratívna budova súpisné číslo 83 postavená na parcele č. 946/16 vedená na Správe katastra Rožňava na LV č. 984 pre katastrálne územie Silica.

Odôvodnenie


Predmetný nehnuteľný majetok štátu neslúži Krajskému riaditeľstvu Policajného zboru v Košiciach, ako správcovi, na plnenie úloh v rámci predmetu jeho činnosti a v budúcnosti ani nebude, a preto sa považuje podľa § 3 ods. 3 zákona o správe majetku štátu za prebytočný.

Podľa zákona o správe majetku štátu správca je povinný naložiť s týmto majetkom bez zbytočného odkladu a s maximálnou hospodárnosťou v súlade s § 8 a nasledujúcich, zákona o správe majetku štátu.

Kópia dokladu o naložení s predmetným prebytočným majetkom štátu bude podľa § 3 ods. 3 zákona o správe majetku štátu dodatočne pripojená k tomuto rozhodnutiu.

Riaditeľ
Krajského riaditeľstva
Policajného zboru v Košiciach

plk. J. B. Bukuš



VÝPIS Z KATASTRA NEHNUTEĽNOSTÍ

Okres : 808 Rožňava
 Obec : 526 223 SILICA
 Katastrálne územie: 855 499 SILICA

Dátum vyhotovenia: 14.10.2005
 Čas vyhotovenia : 09:38:54

VÝPIS Z LISTU VLASTNÍCTVA č.984

ČASŤ A: MAJETKOVÁ PODSTATA

Stavby

Súpisné číslo	Na parcele číslo	Druh stavby	Popis stavby	Druh chr.n.	Umiest. stavby
83	946/16	650	ADMIN. BUDOVA		1

Iné údaje:

K pozemku pod stavbou č. 83 (946/16) nie je evidovaný právny vzťah na liste vlastníctva.

Legenda:

Kód druhu stavby
 650 - Administratívna budova

Kód umiestnenia stavby
 1 - Stavby postavané na zemskom povrchu

ČASŤ B: VLASTNÍCI A INÉ OPRÁVNENÉ OSOBY

Por. číslo a miesto trvalého pobytu (sídlo) vlastníka, spoluvlastnícky podiel

Účastník právneho vzťahu: Vlastník

1 KRAJSKÉ RIADITEĽSTVO POLICAJNÉHO ZBORU SR KOŠICE, KUZMANYHO 8
 IČO: 00735868
 Spoluvlastnícky podiel : 1/1

Titul nadobudnutia
 ŽIADOST PZ-62/147/VO/96- P 159/96
 ŽRIADOVACIA LISTINA - Z 1125/97

Titul nadobudnutia
 KUPNA ZMLUVA V 1015/95

ČASŤ C: ŤARCHY

Bez zápisu.

Iné údaje

Bez zápisu.

Táto listina je neverejnou listinou
 a je nepoužiteľná na právne úkony.

Objednávka: 761/2005
Vyhotovil: Miskovicova

Správa katastra Rožňava
Jarná 2
048 01 Rožňava
✦





Oslobodena od poplatkov
Zák. 145/95 Z.z.

Názov organizácie Správa katastra Jana 2 048 01 Rožňava	Okres <i>Rožňava</i>	Obec <i>Silica</i>	Kat. územie <i>Silica</i>
Číslo zákazky <i>2137/2004</i>	Mapový list č. <i>XV-17/6</i>	Mierka <i>1:2880</i>	

KÓPIA Z KATASTRÁLNEJ MAPY

Vyhotovil	Potvrdil
Dňa <i>26.7.2004</i>	Dňa <i>26.7.2004</i>
<i>Miškovičová</i>	<i>Ing. Herško</i>



št
997

901

**Výpis z uznesenia
Obecného zastupiteľstva v Silici**

Uznesenie č. 2/2007 zo dňa 22. 02. 2007

Obecné zastupiteľstvo v Silici

schvaľuje

bezplatný prevod administratívnej budovy do vlastníctva Obce Silica, nachádzajúcej sa na pozemku s parc. č. 946/16 v k. ú. Silica, vedenej na LV č. 984, a to v súlade so zákonom NR SR č. 172/2004 Z. z. o prevode vlastníctva nehnuteľného majetku vo vlastníctve Slovenskej republiky na obec alebo vyšší územný celok v znení zákona NR SR č. 657/2005 Z. z.


Vojtech Beréc
starosta obce

V Silici dňa 22. 02. 2007

DAROVACIA ZMLUVA

Č. KRP-22-51/EO-2007

uzatvorená podľa § 628 Občianskeho zákonníka a zákona č. 172/2004 Z.z. o prevode vlastníctva nehnuteľného majetku vo vlastníctve Slovenskej republiky na obec alebo vyšší územný celok v znení zákona č. 657/2005 Z.z.

medzi:

Darcom: **SLOVENSKÁ REPUBLIKA - Krajské riaditeľstvo Policajného zboru**
Kuzmányho č. 8, 041 02 Košice
Zastúpené: Jurajom Bukušom ,riaditeľom KR PZ Košice
IČO: 00 735 868
IČ DPH: SK 20 20966 255

(ďalej len „ darca “)

Obdarovaným: **Obec Silica**
049 52 Silica 43
Zastúpená: Vojtechom Berecom ,starostom obce Silica

IČO: 00 328 782
IČ DPH: SK 20 2093 7149

(ďalej len „ obdarovaný “)

Článok I.

Darca je výlučným vlastníkom nehnuteľného majetku:
Oddelenie hraničnej kontroly PZ, Silica 83, tvoriacich jeden funkčný celok, ktorý slúžil na ochranu štátnych hraníc na štátnej hranici s Maďarskou republikou a pozostáva z:

Pozemky:

Stavby:

budova súpisné číslo 83 na parcele č. 946/16

zapísané na liste vlastníctva č. 984 k. ú. Silica obce Silica, vedenom na Správe katastra Rožňava, v celosti a

ostatných vedľajších stavieb nezapísaných na liste vlastníctva, popísaných v znaleckom posudku č. 26/2006 zo dňa 31.10.2006 vypracovaným znalcom Ing. Jozefom Hudákom.

Článok II.

1. Predmetný majetok uvedený v článku č. I sa stal pre darcu prebytočným podľa § 3 ods. 3, zákona č. 278/1993 Z. z. o správe majetku štátu v znení neskorších predpisov, na základe rozhodnutia riaditeľa krajského riaditeľa č. p.: KRP-114-21/EO-2007 zo dňa 5.2.2007.
2. Majetok bol ponúknutý v rámci ponukového konania štátnym rozpočtovým a štátnym príspevkovým organizáciám, ktoré o tento neprejavili záujem.
3. Podľa § 3 ods. 2 zákona č. 172/2004 Z.
- 4.

5. z. o prevode vlastníctva nehnuteľného majetku vo vlastníctve Slovenskej republiky na obce alebo vyšší územný celok v platnom znení bol majetok ponúknutý obdarovanému.
6. S nadobudnutím vlastníctva k predmetnému majetku súhlasilo Obecné zastupiteľstvo Obce Silica uznesením č. 2/2007 zo dňa 22.02.2007.
7. O prevode vlastníctva majetku uvedeného v článku I. tejto zmluvy obdarovanému rozhodla podľa § 3 ods. 3 zákona č. 172/2004 v platnom znení vláda Slovenskej republiky uznesením č. zo dňa.....

Článok III.

Hodnota nehnuteľného majetku uvedeného v článku I. podľa znaleckého posudku vypracovaného znalcom Ing. Jozefom Hudákom pod č. 26/2006 dňa 21.10.2006 je 1 510 000.- Sk.

(slovom: jedenmiliónpäťstodesaťtisíc slovenských korún)

Článok IV.

Nehuteľný majetok uvedený v článku I. darca daruje obdarovanému a obdarovaný dar bez výhrad prijíma.

Článok V.

1. Darca prehlasuje, že k predmetu zmluvy sa neviažu žiadne tarchy, vecné bremená, ani iné právne povinnosti.
2. Obdarovaný vyhlasuje, že nehnuteľnosti preberá v stave v akom sa teraz nachádzajú, pričom je mu ich stav známy z osobného poznania a z predložených dokladov.

Článok VI.

1. Zmluvné strany berú na vedomie, že táto zmluva ich viaže jej podpísaním a dňom podpisu zmluvných strán nadobúda platnosť.
2. právnu účinnosť zmluva nadobúda na základe právoplatného rozhodnutia o povolení vkladu do katastra nehnuteľností.
3. Návrh na vklad darovacej zmluvy č.KRP-22-51/EO-2007 podá darca s tým, že obdarovaný sa zaväzuje uhradiť správny poplatok spojený s návrhom na začatie konania o povolení vkladu práva k nehnuteľnosti do katastra nehnuteľností vo výške 2 000.- Sk, kolkovou známku.

Článok VII.

1. Zmluvné strany prehlasujú, že ich zmluvná voľnosť nie je obmedzená, zmluvu uzavreli vážne, na základe slobodnej vôle, zmluva nebola uzavretá v tiesni a za nápadne nevýhodných podmienok. Zmluvné prejavy sú dostatočne zrozumiteľné a určité a právny úkon je urobený v predpísanej forme.
2. S obsahom zmluvy sa zmluvné strany oboznámili, porozumeli mu a na znak čoho je vlastnoručne podpisujú.

3. Zmluva je vyhotovená v siedmich rovnopisoch, z ktorých po jednom obdržia zmluvné strany a päť je určených pre kataster nehnuteľností.

V Košiciach, dňa

V Silici, dňa.....

.....
d a r c a

.....
o b d a r o v a n ý

plk. Juraj Bukuš.
riaditeľ krajského riaditeľstva

Vojtech Berec
starosta

5. Krajské riaditeľstvo Policajného zboru v Košiciach

5.6. Čierna, okres Trebišov

Prílohy:

- 1. rozhodnutie o prebytočnosti,**
- 2. list vlastníctva,**
- 3. kópia z katastrálnej mapy,**
- 4. výpis z uznesenia obecného zastupiteľstva,**
- 5. návrh darovacej zmluvy.**

Krajské Riaditeľstvo Policajného Zboru v Košiciach

Kuzmányho č. 8, 041 02 Košice

Č. p.: KRP – 114 – 14/EO – 2007

V Košiciach dňa 5.2.2007

Podľa § 3 ods. 3 zákona Národnej rady Slovenskej republiky č. 278/1993 Z. z. o správe majetku štátu v znení neskorších predpisov (ďalej len „zákon o správe majetku štátu“) ako štatutárny orgán správcu majetku štátu vydávam toto

ROZHODNUTIE

o prebytočnosti nehnuteľného majetku štátu.

Prebytočným nehnuteľným majetkom štátu je pozemok na parcele č. 437 zastavané plocha a nádvoria o výmere 389 m², úradná budova súpisné číslo č. 84 na parcele č. 437 vedené na LV č. 76 Správou katastra Trebišov pracovisko Kráľovský Chlmec pre katastrálne územie Čierna.


Odôvodnenie

Predmetný nehnuteľný majetok štátu neslúži Krajskému riaditeľstvu Policajného zboru v Košiciach, ako správcovi, na plnenie úloh v rámci predmetu jeho činnosti a v budúcnosti ani nebude, a preto sa považuje podľa § 3 ods. 3 zákona o správe majetku štátu za prebytočný.

Podľa zákona o správe majetku štátu správca je povinný naložiť s týmto majetkom bez zbytočného odkladu a s maximálnou hospodárnosťou v súlade s § 8 a nasledujúcich, zákona o správe majetku štátu.

Kópia dokladu o naložení s predmetným prebytočným majetkom štátu bude podľa § 3 ods. 3 zákona o správe majetku štátu dodatočne pripojená k tomuto rozhodnutiu.

Riaditeľ
Krajského riaditeľstva
Policajného zboru v Košiciach
plk. Juraj Bikuš



Okres 077 01 Kráľovský Chlmec
 Obec : 528 285 ČIERNA
 Katastrálne územie: 809 551 ČIERNA

VÝPIS Z KATASTRA NEHNUTEĽNOSTÍ

Dátum vyhotovenia: 25.10.2006
 Čas vyhotovenia : 09:58:54

VÝPIS Z LISTU VLASTNÍCTVA č. 76

ČASŤ A: MAJETKOVÁ PODSTATA

PARCELY registra "C" evidované na katastrálnej mape

Parcelné číslo	Výmera v m ²	Druh pozemku	Spôsob využ.p.	Druh chr.n	Umiest. pozemku	Právny vzťah
436	256	Záhrady - <i>SPF</i>	5100		1	
437	389	Zastavané plochy a nádvoría	13200		1	

Legenda:

Kód spôsobu využívania pozemku

- 5100 - Pozemky prevažne v zastavanom území obce alebo v záhradkových osadách na ktorých sa pestuje zelenina, ovocie, okrasná nízka a vysoká zeleň a iné poľnohos-po-dárske plodiny
- 13200 - Pozemky, na ktorých sú postavené nebytové budovy označené súpisným číslom

Kód umiestnenia pozemku

- 1 - Pozemok je umiestnený v zastavanom území obce

Stavby

Súpisné číslo	Na parcele číslo	Druh stavby	Popis stavby	Druh chr.n.	Umiest. stavby
84	437		URADNA BUDOVA		1

Legenda:

Kód umiestnenia stavby

- 1 - Stavby postavané na zemskom povrchu

ČASŤ B: VLASTNÍCI A INÉ OPRÁVNENÉ OSOBY

Por. číslo Priezvisko, meno (názov), rodné priezvisko, dátum narodenia, rodné číslo (IČO) a miesto trvalého pobytu (sídlo) vlastníka, spoluvlastnícky podiel

Účastník právneho vzťahu: Vlastník

2 SR-Krajské riaditeľstvo PZ, Košice, SR
 IČO: 00735868
 Spoluvlastnícky podiel : 1/1

Titul nadobudnutia

Delimitačný protokol Z-674/06, č.z.20/06

Titul nadobudnutia

ZMENA NA LV Z 338/95

ZMENA VLASTNIKA Z 672/97

ČASŤ C: ĎARCHY

Bez zápisu.


je

ápisu.

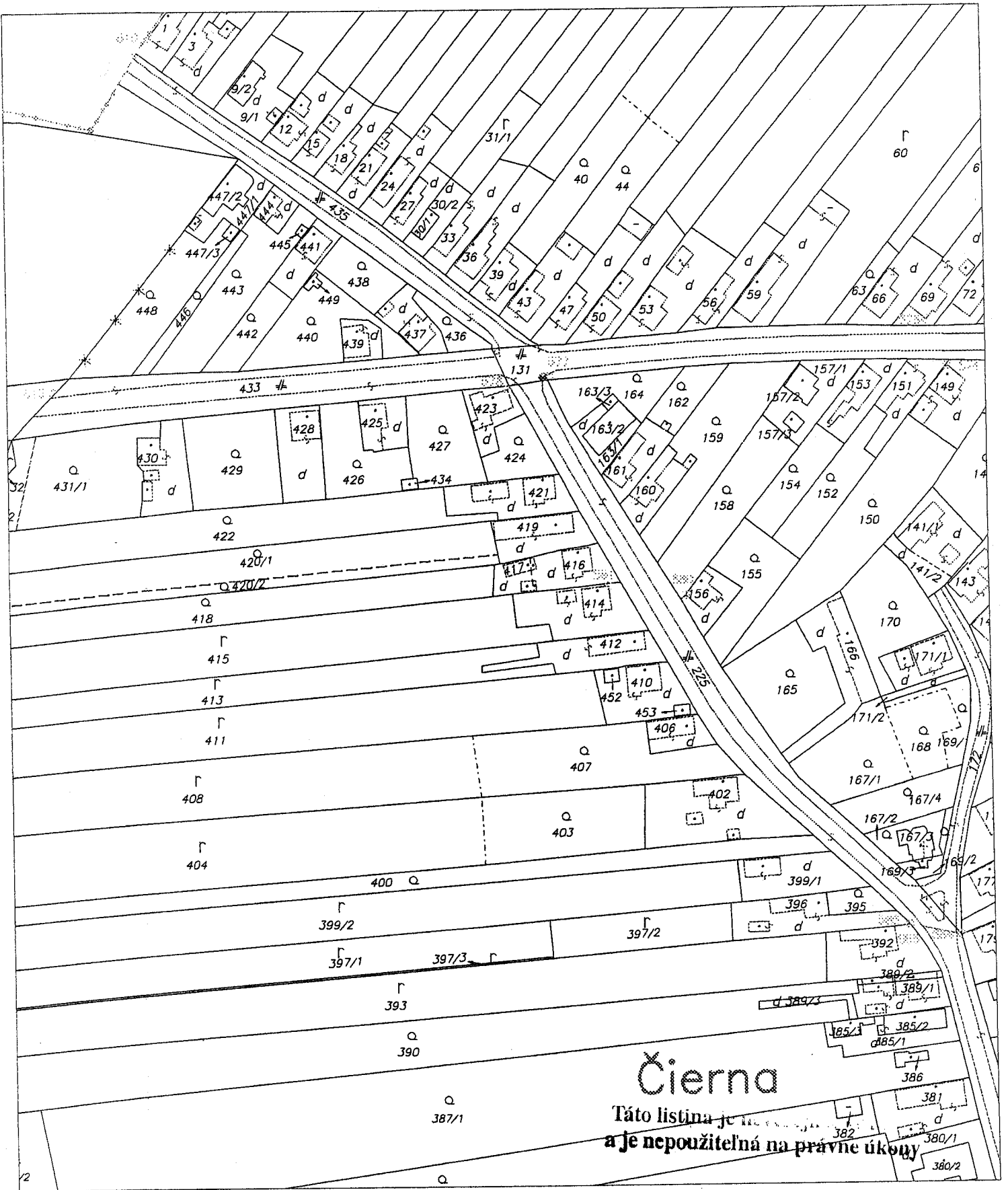
Táto listina je neverejnou listinou
a je nepoužitelná na právne úkony.

25. 10. 2006

Objednávka: 2483/2006
Vyhotočil: Kiššová



Kč



Čierna

Táto listina je
a je nepoužiteľná na právne účely

Organizácia Katastrálny úrad Košice Správa katastra Trebišov	Okres Trebišov	Obec ČIERNA	Kat. územie ČIERNA
	Číslo zákazky 2483 /2006	Mapový list č. KRÁLOVSKÝCHLMEC 0-6/3, 0-7/1	Mierka 1 : 2000 Kód 1
KÓPIA KATASTRÁLNEJ MAPY			
na parcelu: 436,437 a okolie			
Vyhotovil		Správa katastra Trebišov pracovisko Kráľovský Čiamec Hlavná 105 077 01 Kráľovský Čiamec Pečiatka:	
Dňa 25.10.2006	Meno Kiššová		

Obecný úrad

076 43

ČIERNA

Č.j. 143 /2007


V Čiernej, dňa 17. 1. 2007

Policajný zbor
ul. Kuzmányiho 8
Košice

Vec: Uznesenie z mimoriadneho zasadnutia Obecného zastupiteľstva

Obecné zastupiteľstvo jednoznačne schválilo pod číslom uznesenie 5/07 prevod vlastníctva nehnuteľnosti darovacou zmluvou podľa zákona 172/2004 a dodatku k zákone 657/2005.

Nehnuteľnosť sa nachádza na ul. Hlavnej 84, 076 43 Čierna.



OBEC
076 43 ČIERNA
Ladislav JAMBOR
starosta obce

DAROVACIA ZMLUVA **č. KRP-22-50/EO-2007**

uzatvorená podľa § 628 Občianskeho zákonníka a zákona č. 172/2004 Z.z. o prevode
vlastníctva nehnuteľného majetku vo vlastníctve Slovenskej republiky na obec alebo vyšší
územný celok v znení zákona č. 657/2005 Z.z.

medzi:

Darcom: **SLOVENSKÁ REPUBLIKA - Krajské riaditeľstvo Policajného zboru**
Kuzmányho č. 8, 041 02 Košice
Zastúpené: Jurajom Bukušom ,riaditeľom KR PZ Košice

IČO: 00 735 868
IČ DPH: SK 20 20966 255

(ďalej len „ darca “)

Obdarovaným: **Obec Čierna**
Hlavná 24, 076 43 Čierna
Zastúpená: Ladislav Jambor ,starostom obce Čierna

IČO: 00 331 457
IČ DPH: SK 20 2073 0404

(ďalej len „ obdarovaný “)

Článok I.

Darca je výlučným vlastníkom nehnuteľného majetku:
Oddelenie hraničnej kontroly PZ, ulica Hlavná 84, 076 43 Čierna, tvoriacich jeden funkčný
celok, ktorý slúžil na ochranu štátnych hraníc na štátnej hranici s Maďarskou republikou
a pozostáva z:
Pozemky:
parc.č.437 zastavané plochy a nádvoria o výmere 389 m2
Stavby:
budova súpisné číslo 84 na parcele č. 437
zapísané na liste vlastníctva č. 76 k. ú. Čierna obce Čierna, vedenom na Správe katastra
Trebišov, v celosti a
ostatných vedľajších stavieb nezapísaných na liste vlastníctva, popísaných v znaleckom posudku
č. 37/2006 zo dňa 24.11.2006 vypracovaným znalcom Ing. Jozefom Hudákom.

Článok II.

1. Predmetný majetok uvedený v článku č. I sa stal pre darcu prebytočným podľa § 3 ods.
3, zákona č. 278/1993 Z.z. o správe majetku štátu v znení neskorších predpisov, na
základe rozhodnutia riaditeľa krajského riaditeľa č.p.: KRP-114-14/EO-2007 zo dňa
5.02.2007.
2. Majetok bol ponúknutý v rámci ponukového konania štátnym rozpočtovým a štátnym
príspevkovým organizáciám, ktoré o tento neprejavili záujem.

3. Podľa § 3 ods. 2 zákona č. 172/2004 Z.z. o prevode vlastníctva nehnuteľného majetku vo vlastníctve Slovenskej republiky na obce alebo vyšší územný celok v platnom znení bol majetok ponúknutý obdarovanému.
4. S nadobudnutím vlastníctva k predmetnému majetku súhlasilo Obecné zastupiteľstvo Obce Čierna uznesením č. 5/2007 zo dňa 27.02.2007.
5. O prevode vlastníctva majetku uvedeného v článku I. tejto zmluvy obdarovanému rozhodla podľa § 3 ods. 3 zákona č. 172/2004 v platnom znení vláda Slovenskej republiky uznesením č. zo dňa.....

Článok III.

Hodnota nehnuteľného majetku uvedeného v článku I. podľa znaleckého posudku vypracovaného znalcom Ing. Jozefom Hudákom pod č. 37/2006 dňa 24.11.2006 je 780 000.- Sk.

(slovom: sedemstoosemdesiat tisíc slovenských korún)

Článok IV.

Nehnutelný majetok uvedený v článku I. darca daruje obdarovanému a obdarovaný dar bez výhrad prijíma.

Článok V.

1. Darca prehlasuje, že k predmetu zmluvy sa neviažu žiadne ťarchy, vecné bremená, ani iné právne povinnosti.
2. Obdarovaný vyhlasuje, že nehnuteľnosti preberá v stave v akom sa teraz nachádzajú, pričom je mu ich stav známy z osobného poznania a z predložených dokladov.

Článok VI.

1. Zmluvné strany berú na vedomie, že táto zmluva ich viaže jej podpísaním a dňom podpisu zmluvných strán nadobúda platnosť.
2. právnu účinnosť zmluva nadobúda na základe právoplatného rozhodnutia o povolení vkladu do katastra nehnuteľností.
3. Návrh na vklad darovacej zmluvy č.KRP-22-50/EO-2007 podá darca s tým, že obdarovaný sa zaväzuje uhradiť správny poplatok spojený s návrhom na začatie konania o povolení vkladu práva k nehnuteľnosti do katastra nehnuteľností vo výške 2 000.- Sk, kolkovou známkou.

Článok VII.

1. Zmluvné strany prehlasujú, že ich zmluvná voľnosť nie je obmedzená, zmluvu uzavreli vážne, na základe slobodnej vôle, zmluva nebola uzavretá v tiesni a za nápadne nevýhodných podmienok. Zmluvné prejavy sú dostatočne zrozumiteľné a určité a právny úkon je urobený v predpísanej forme.
2. S obsahom zmluvy sa zmluvné strany oboznámili, porozumeli mu a na znak čoho je vlastnoručne podpisujú.

3. Zmluva je vyhotovená v siedmich rovnopisoch, z ktorých po jednom obdržia zmluvné strany a päť je určených pre kataster nehnuteľností.

V Košiciach, dňa

V Čiernej, dňa.....

.....
d a r c a

.....
o b d a r o v a n ý

plk. Juraj Bukuš.....
riaditeľ krajského riaditeľstva

Ladislav Jambor
starosta

5. Krajské riaditeľstvo Policajného zboru v Košiciach

5.7. Veľký Kamenec, okres Trebišov

Prílohy:

- 1. rozhodnutie o prebytočnosti,**
- 2. list vlastníctva,**
- 3. kópia z katastrálnej mapy,**
- 4. výpis z uznesenia obecného zastupiteľstva,**
- 5. návrh darovacej zmluvy.**

Krajské Riaditeľstvo Policajného Zboru v Košiciach

Kuzmányho č. 8, 041 02 Košice

Č. p.: KRP – 114 – 19/EO – 2007

V Košiciach dňa 5.2.2007

Podľa § 3 ods. 3 zákona Národnej rady Slovenskej republiky č. 278/1993 Z. z. o správe majetku štátu v znení neskorších predpisov (ďalej len „ zákon o správe majetku štátu“) ako štatutárny orgán správca majetku štátu vydávam toto

ROZHODNUTIE

o prebytočnosti nehnuteľného majetku štátu.

Prebytočným nehnuteľným majetkom štátu je pozemok na parcele č. 497/4 zastavané plochy a nádvoria o výmere 800 m², rodinný dom súpisné číslo 206 na parcele č. 497/4 vedené na LV č. 79 Správou katastra Trebišov pre katastrálne územie Veľký Kamenec.

Odôvodnenie


Predmetný nehnuteľný majetok štátu neslúži Krajskému riaditeľstvu Policajného zboru v Košiciach, ako správcovi, na plnenie úloh v rámci predmetu jeho činnosti a v budúcnosti ani nebude, a preto sa považuje podľa § 3 ods. 3 zákona o správe majetku štátu za prebytočný.

Podľa zákona o správe majetku štátu správca je povinný naložiť s týmto majetkom bez zbytočného odkladu a s maximálnou hospodárnosťou v súlade s § 8 a nasledujúcich, zákona o správe majetku štátu.

Kópia dokladu o naložení s predmetným prebytočným majetkom štátu bude podľa § 3 ods. 3 zákona o správe majetku štátu dodatočne pripojená k tomuto rozhodnutiu.

Riaditeľ
Krajského riaditeľstva
Policajného zboru v Košiciach

plk. Juraj Bakuš



VÝPIS Z KATASTRA NEHNUTELNOSTÍ

: 811 Trebišov
 : 543 918 VEĽKÝ KAMENEC
 Územie: 869 015 VEĽKÝ KAMENEC

Dátum vyhotovenia: 09.11.2005
 Čas vyhotovenia : 11:32:17

VÝPIS Z LISTU VLASTNÍCTVA č. 79

ČASŤ A: MAJETKOVÁ PODSTATA

PARCELY registra "C" evidované na katastrálnej mape

Parcelné číslo	Výmera v m ²	Druh pozemku	Spôsob využ.p.	Druh chr.n	Umiest. pozemku	Právny vzťah
497/4	800	Zastavané plochy a nádvoria	13100		1	4

Legenda:

Kód spôsobu využívania pozemku

13100 - Pozemky, na ktorých sú postavené bytové budovy označené súpisným číslom

Kód umiestnenia pozemku

1 - Pozemok je umiestnený v zastavanom území obce

Kód právneho vzťahu

4 - Vlastník pozemku je vlastníkom stavby postavenej na tomto pozemku

Stavby

Súpisné číslo	Na parcele číslo	Druh stavby	Popis stavby	Druh chr.n.	Umiest. stavby
206	497/4	510	Rodinný dom		1

Legenda:

Kód druhu stavby

510 - Rodinný dom

Kód umiestnenia stavby

1 - Stavby postavané na zemskom povrchu

ČASŤ B: VLASTNÍCI A INÉ OPRÁVNENÉ OSOBY

Por. číslo Priezvisko, meno (názov), rodné priezvisko, dátum narodenia, rodné číslo (IČO) a miesto trvalého pobytu (sídlo) vlastníka, spoluvlastnícky podiel

Účastník právneho vzťahu: Vlastník

1 Krajské riaditeľstvo policajného zboru SR - Košice, Kuzmányho 8, Košice, SR
 IČO: 00735868
 Spoluvlastnícky podiel : 1/1

Titul nadobudnutia

Kupna zmluva V 501/95

Vykonanie zmeny vlastníka , Z - 672/97 - vz.21/97

ČASŤ C: ŤARCHY

Bez zápisu.

Iné údaje

Bez zápisu.

Hrachove

521

VELKÝ KAMENEC

16

Táto listina je neverejnou listinou
a je nepoužiteľná na právne úkony

Názov organizácie Katastrálny úrad v Košiciach	Okres: Trebišov	Obec: Veľ. Kamence	Kat.územie: V. Kamence
	Číslo zákazky: 2483/2006	Mapový list č.: XXVIII-19-13	Mierka: 2880
Správa katastra Trebišov Pracovisko v Král. Chlmci	KÓPIA Z MAPY KATASTRA NEHNUTELNOSTI na p.č. 497/4		
Vyhotovil:	Potvrdil:	Správa katastra Trebišov pracovisko v Kráľovskom Chlmci Iľjová 106 077 01 Kráľovský Chlmec	
Dňa: 25. 10. 2006	Dňa: 25. 10. 2006		
Kissová	JUDR. PÁPAYOVÁ KORNÉLIA Ph.D. v zastup.	Peč	<i>Keb</i>


V Ý P I S

z uznesenia obecného zastupiteľstva vo Veľkom Kamenci

Uznesenie č. 13, zo dňa 23.02.2007

Obecné zastupiteľstvo súhlasí s bezodplatným prevodom nehnuteľného majetku štátu v správa Krajského riaditeľstva policajného zboru v Košiciach, k. ú. Veľký Kamenec p. č. 497/4 zastavané plochy a nádvoría o výmere 800 m², rodinný dom súpisné číslo 206 postavený na p. č. 497/4 v zmysle zákona č. 172/2004 Z. z. o prevode nehnuteľného majetku vo vlastníctve Slovenskej republiky na obce, alebo vyšší územný celok.

Vo Veľkom Kamenci dňa 23.2.2007




.....
Attila Nagy

starosta obce

DAROVACIA ZMLUVA **č. KRP – 22 –52/EO –2007**

uzatvorená podľa § 628 Občianskeho zákonníka a zákona č. 172/2004 Z.z. o prevode vlastníctva nehnuteľného majetku vo vlastníctve Slovenskej republiky na obec alebo vyšší územný celok v znení zákona č. 657/2005 Z.z.

medzi:

Darcom: **SLOVENSKÁ REPUBLIKA - Krajské riaditeľstvo Policajného zboru**
Kuzmányho č. 8, 041 02 Košice
Zastúpené: Jurajom Bukušom ,riaditeľom KR PZ Košice

IČO: 00 735 868
IČ DPH: SK 20 20966 255

(ďalej len „ **darca** “)

Obdarovaným: **Obec Veľký Kamenec**
076 36 Veľký Kamenec 255
Zastúpená: Attila Nagy ,starostom obce Veľký Kamenec

IČO: 00 332 097
IČ DPH: SK 20 20730 624

(ďalej len „ **obdarovaný** “)

Článok I.

Darca je výlučným vlastníkom nehnuteľného majetku:

Oddelenie hraničnej kontroly PZ, 076 36 Veľký Kamenec 206, tvoriacich jeden funkčný celok, ktorý slúžil na ochranu štátnych hraníc na štátnej hranici s Maďarskou republikou a pozostáva z:

Pozemky:

parc.č.497/4 zastavané plochy a nádvoría o výmere 800 m²

Stavby:

budova súpisné číslo 206 na parcele č. 497/4

zapísané na liste vlastníctva č. 79 k.ú. Veľký Kamenec obce Veľký Kamenec, vedenom na Správe katastra Trebišov, v celosti a

ostatných vedľajších stavieb nezapísaných na liste vlastníctva, popísaných v znaleckom posudku č. 39/2006 zo dňa 24.11.2006 vypracovaným znalcom Ing. Jozefom Hudákom.

Článok II.

1. Predmetný majetok uvedený v článku č. I sa stal pre darcu prebytočným podľa § 3 ods. 3, zákona č. 278/1993 Z.z. o správe majetku štátu v znení neskorších predpisov, na základe rozhodnutia riaditeľa krajského riaditeľa č.p.: KRP-114-19/EO-2007 zo dňa 5.02.2007.
2. Majetok bol ponúknutý v rámci ponukového konania štátnym rozpočtovým a štátnym príspevkovým organizáciám, ktoré o tento neprejavili záujem.

3. Podľa § 3 ods. 2 zákona č. 172/2004 Z.z. o prevode vlastníctva nehnuteľného majetku vo vlastníctve Slovenskej republiky na obce alebo vyšší územný celok v platnom znení bol majetok ponúknutý obdarovanému.
4. S nadobudnutím vlastníctva k predmetnému majetku súhlasilo Obecné zastupiteľstvo Obce Veľký Kamenec uznesením č. 13/2007 zo dňa 23.2.2007.
5. O prevode vlastníctva majetku uvedeného v článku I. tejto zmluvy obdarovanému rozhodla podľa § 3 ods. 3 zákona č. 172/2004 v platnom znení vláda Slovenskej republiky uznesením č. zo dňa.....

Článok III.

Hodnota nehnuteľného majetku uvedeného v článku I. podľa znaleckého posudku vypracovaného znalcom Ing. Jozefom Hudákom pod č. 39/2006 dňa 24.11.2006 je 530 000.- Sk.

(slovom: päťstotridsaťtisíc slovenských korún)

Článok IV.

Nehnuteľný majetok uvedený v článku I. darca daruje obdarovanému a obdarovaný dar bez výhrad prijíma.

Článok V.

1. Darca prehlasuje, že k predmetu zmluvy sa neviažu žiadne ťarchy, vecné bremená, ani iné právne povinnosti.
2. Obdarovaný vyhlasuje, že nehnuteľnosti preberá v stave v akom sa teraz nachádzajú, pričom je mu ich stav známy z osobného poznania a z predložených dokladov.

Článok VI.

1. Zmluvné strany berú na vedomie, že táto zmluva ich viaže jej podpísaním a dňom podpisu zmluvných strán nadobúda platnosť.
2. právnu účinnosť zmluva nadobúda na základe právoplatného rozhodnutia o povolení vkladu do katastra nehnuteľností.
3. Návrh na vklad darovacej zmluvy č.KRP-22-52/EO-2007 podá darca s tým, že obdarovaný sa zaväzuje uhradiť správny poplatok spojený s návrhom na začatie konania o povolení vkladu práva k nehnuteľnosti do katastra nehnuteľností vo výške 2 000.- Sk, kolkovou známku.

Článok VII.

1. Zmluvné strany prehlasujú, že ich zmluvná voľnosť nie je obmedzená, zmluvu uzavreli vážne, na základe slobodnej vôle, zmluva nebola uzavretá v tiesni a za nápadne nevýhodných podmienok. Zmluvné prejavy sú dostatočne zrozumiteľné a určité a právny úkon je urobený v predpísanej forme.
2. S obsahom zmluvy sa zmluvné strany oboznámili, porozumeli mu a na znak čoho je vlastnoručne podpisujú.

3. Zmluva je vyhotovená v siedmich rovnopisoch, z ktorých po jednom obdržia zmluvné strany a päť je určených pre kataster nehnuteľností.

V Košiciach, dňa

Vo Veľkom Kamenci, dňa.....

.....
darca

.....
obdarovaný

plk. Juraj Bukuš.....
riaditeľ krajského riaditeľstva

starosta

5. Krajské riaditeľstvo Policajného zboru v Košiciach

5.8. Dlhá Ves, okres Rožňava

Prílohy:

- 1. rozhodnutie o prebytočnosti,**
- 2. list vlastníctva,**
- 3. kópia z katastrálnej mapy,**
- 4. výpis z uznesenia obecného zastupiteľstva,**
- 5. návrh darovacej zmluvy.**

Krajské Riaditeľstvo Policajného Zboru v Košiciach

Kuzmányho č. 8, 041 02 Košice

Č. p.: KRP – 114 – 15/EO – 2007

V Košiciach dňa 5.2.2007

Podľa § 3 ods. 3 zákona Národnej rady Slovenskej republiky č. 278/1993 Z. z. o správe majetku štátu v znení neskorších predpisov (ďalej len „ zákon o správe majetku štátu“) ako štatutárny orgán správcu majetku štátu vydávam toto

ROZHODNUTIE

o prebytočnosti nehnuteľného majetku štátu.

Prebytočným nehnuteľným majetkom štátu je pozemok na parcele č. 981/1 zastavané plocha a nádvorcia o výmere 2.004 m², parcela č. 981/4 zastavané plochy a nádvorcia o výmere 210 m², budova súpisné číslo 221 na parcele č. 981/4 vedené na LV č. 398 Správou katastra Rožňava pre katastrálne územie Dlhá Ves.


Odôvodnenie

Predmetný nehnuteľný majetok štátu neslúži Krajskému riaditeľstvu Policajného zboru v Košiciach, ako správcovi, na plnenie úloh v rámci predmetu jeho činnosti a v budúcnosti ani nebude, a preto sa považuje podľa § 3 ods. 3 zákona o správe majetku štátu za prebytočný.

Podľa zákona o správe majetku štátu správca je povinný naložiť s týmto majetkom bez zbytočného odkladu a s maximálnou hospodárnosťou v súlade s § 8 a nasledujúcich, zákona o správe majetku štátu.

Kópia dokladu o naložení s predmetným prebytočným majetkom štátu bude podľa § 3 ods. 3 zákona o správe majetku štátu dodatočne pripojená k tomuto rozhodnutiu.

Riaditeľ
Krajského riaditeľstva
Policajného zboru v Košiciach
plk. Júrj Bujukš



VÝPIS Z KATASTRA NEHNUTEĽNOSTÍ

Okres: Rožňava

Vytvorené cez katastrálny portál

Obec: DLHÁ VES

Dátum vyhotovenia: 14.03.2007

Katastrálne územie: DLHÁ VES

Čas vyhotovenia: 07:41:17

VÝPIS Z LISTU VLASTNÍCTVA č. 398

ČASŤ A: MAJETKOVÁ PODSTATA

PARCELY registra "C" evidované na katastrálnej mape

Parcelné číslo	Výmera v m2	Druh pozemku	Spôsob využ. p.	Umiest. pozemku	Právny vzťah	Druh ch.n.
981/ 1	2004	Zastavané plochy a nádvoría	13104			1
981/ 4	210	Zastavané plochy a nádvoría	13200			1

Legenda:

Spôsob využívania pozemku:

13104 - Pozemky, na ktorých je dvor

13200 - Pozemky, na ktorých sú postavené nebytové budovy označené súpisným číslom

Umiestnenie pozemku:

1 - Pozemok je umiestnený v zastavanom území obce

Stavby

Súpisné číslo	na parcele číslo	Druh stavby	Popis stavby	Druh ch.n.	Umiest. stavby
221	981/ 4	650	budova		1

Legenda:

Druh stavby:

650 - Administratívna budova

Kód umiestnenia stavby:

1 - Stavby postavané na zemskom povrchu

ČASŤ B: VLASTNÍCI A INÉ OPRÁVNENÉ OSOBY

Por. číslo Priezvisko, meno (názov), rodné priezvisko, dátum narodenia, rodné číslo (IČO) a Spoluvlastnícky podiel miesto trvalého pobytu (sídlo) vlastníka

Účastník právneho vzťahu: Vlastník

1 Slovenská republika-Krajské riaditeľstvo Policajného zboru Košice,
Kuzmányiho 8, Košice, PSČ 041 02, SR

1 / 1

IČO : 735868

Titul nadobudnutia Zriaďovacia listina - Z 1125/97-37/97

Tituly nadobudnutia LV:

Kupna zmluva V-439/94

ČASŤ C: ŤARCHY

Bez zápisu.

Iné údaje:

Bez zápisu.

Poznámka:

Bez zápisu.

VÝPIS Z KATASTRA NEHNUTEĽNOSTÍ

Okres : 808 Rožňava
 Obec : 525 626 DLHÁ VES
 Katastrálne územie: 811 017 DLHÁ VES

Dátum vyhotovenia: 30.10.2006
 Čas vyhotovenia : 09:42:50

VÝPIS Z LISTU VLASTNÍCTVA č. 398

ČASŤ A: MAJETKOVÁ PODSTATA

PARCELY registra "C" evidované na katastrálnej mape

Parcelné číslo	Výmera v m2	Druh pozemku	Spôsob využ.p.	Druh chr.n	Umiest. pozemku	Právny vzťah
981/1	2004	Zastavané plochy a nádvoría	13104		1	
981/2	1609	Záhrady <i>SPF</i>	5100		1	
981/4	210	Zastavané plochy a nádvoría	13200		1	

Legenda:

Kód spôsobu využívania pozemku

- 5100 - Pozemky prevažne v zastavanom území obce alebo v záhradkových osadách na ktorých sa pestuje zelenina, ovocie, okrasná nízka a vysoká zeleň a iné poľnohos-po-dárske plodiny
- 13104 - Pozemky, na ktorých je dvor
- 13200 - Pozemky, na ktorých sú postavené nebytové budovy označené súpisným číslom

Kód umiestnenia pozemku

- 1 - Pozemok je umiestnený v zastavanom území obce

Stavby

Súpisné číslo	Na parcele číslo	Druh stavby	Popis stavby	Druh chr.n.	Umiest. stavby
221	981/4	650	budova		1

Legenda:

Kód druhu stavby

- 650 - Administratívna budova

Kód umiestnenia stavby

- 1 - Stavby postavané na zemskom povrchu

ČASŤ B: VLASTNÍCI A INÉ OPRÁVNENÉ OSOBY

Por. číslo Priezvisko, meno (názov), rodné priezvisko, dátum narodenia, rodné číslo (IČO) a miesto trvalého pobytu (sídlo) vlastníka, spoluvlastnícky podiel

Účastník právneho vzťahu: Vlastník

- 1 Slovenská republika-Krajské riaditeľstvo Policajného zboru Košice, Kuzmányiho 8, Košice, PSČ 041 02, SR

IČO: 00735868

Spoluvlastnícky podiel : 1/1

Titul nadobudnutia

Zriaďovacia listina - Z 1125/97-37/97

Titul nadobudnutia


. ĚARCHY

zpisu.

Ine daje

Bez zpisu.

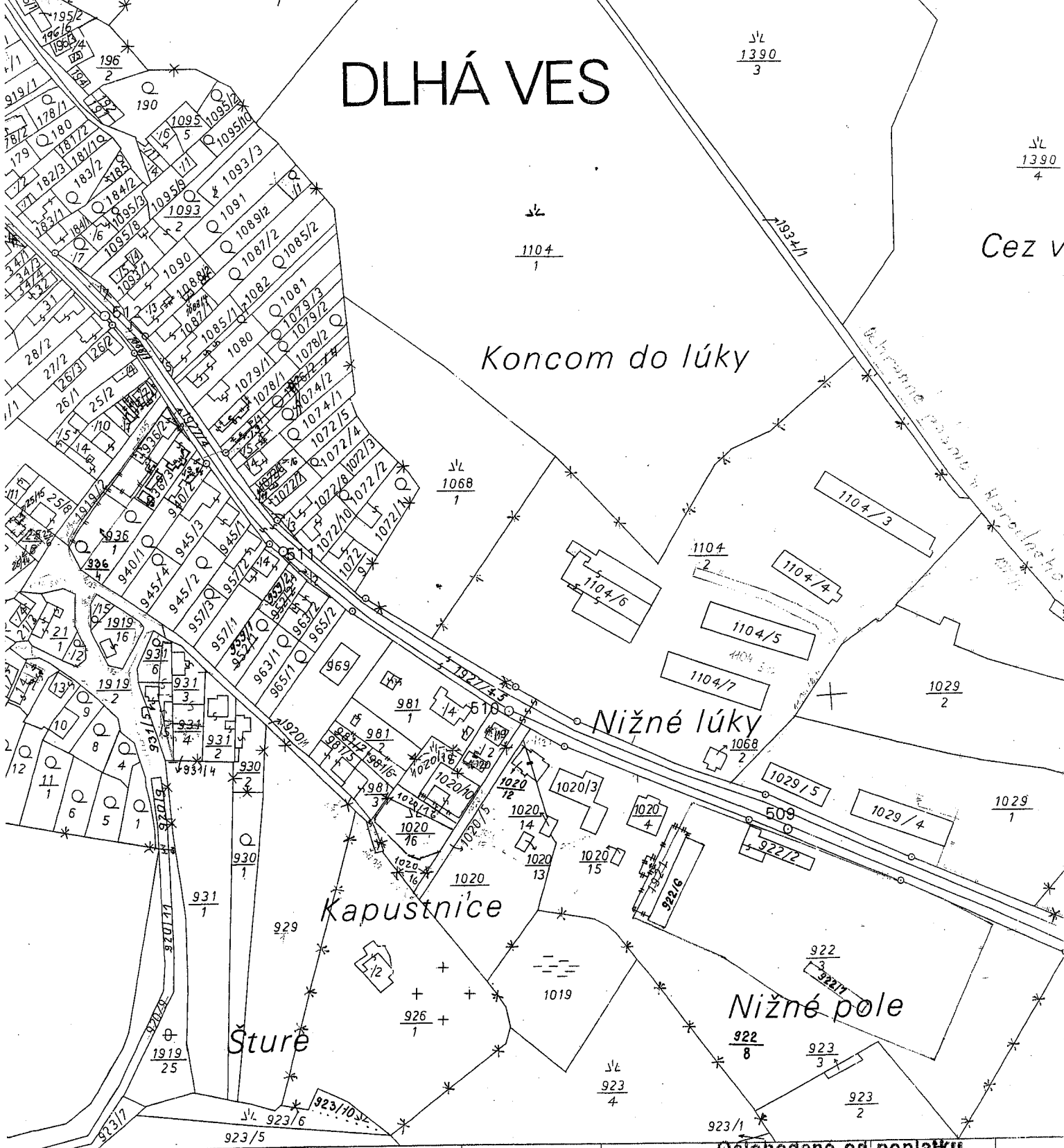
Tto listina je neverejnou listinou
a je nepoužiteln na prvne kony.



Objednvka: 548/2006
Vyhotozil: Grosov

Sprva katastra Rožňava
Jarn 2
048 01 Rožňava
-4-


DLHÁ VES



Osibovane od poplatku
Zák. 145/95 Z.z.

Názov organizácie práva katastra Rožňava	Okres <i>Rožňava</i>	Obec <i>Dlhá Ves</i>	Kat. územie <i>Dlhá Ves</i>
Jarná 2 048 01 Rožňava -4	Číslo zakazky <i>2139/2004</i>	Mapový list č. <i>XIV-1813</i>	Mierka <i>1:2880</i>
KÓPIA Z KATASTRÁLNEJ MAPY			


Vyhotovil	Potvrdil
Dňa <i>26.7.2004</i>	Dňa <i>26.7.2004</i>
<i>Mislavíková</i>	<i>Ing. Herško</i>



Výpis uznesenia Obecného zastupiteľstva obce

Dlhá Ves č. 8-23-2/2007 zo zasadnutia konaného dňa 23.2.2007

Obecné zastupiteľstvo s c h v a ľ u j e prevod nehnuteľností v katastrálnom území obce Dlhá Ves na základe LV.č. 398 a to: parcelu č. 981/1 vo výmere 2,004 m² – zastavaná plocha a nádvorie, parcelu č. 981/4 vo výmere 210 m² - zastavané plochy – budova, súpisné č. . 221 bezodplatným prevodom s darovacou zmluvou na základe zákona č. 172/2004 v znení zákona č. 657/2005.



Eva Kankulová

starostka obce

DAROVACIA ZMLUVA **č. KRP- 22 48/EO -2007**

uzatvorená podľa § 628 Občianskeho zákonníka a zákona č. 172/2004 Z.z. o prevode vlastníctva nehnuteľného majetku vo vlastníctve Slovenskej republiky na obec alebo vyšší územný celok v znení zákona č. 657/2005 Z.z.

medzi:

Darcom: **SLOVENSKÁ REPUBLIKA - Krajské riaditeľstvo Policajného zboru**
Kuzmányho č. 8, 041 02 Košice
Zastúpené: Jurajom Bukušom , riaditeľom KR PZ Košice

IČO: 00 735 868
IČ DPH: SK 20 20966 255

(ďalej len „ darca “)

Obdarovaným: **Obec Dlhá Ves**
Hlavná 47, 049 55 Dlhá Ves
Zastúpená: Evou Kankulovou ,starostkou obce Dlhá Ves

IČO: 00 328 189
IČ DPH: SK 20 2096 1239

(ďalej len „ obdarovaný “)

Článok I.

Darca je výlučným vlastníkom nehnuteľného majetku:

Oddelenie hraničnej kontroly PZ, ulica Hlavná 221, 049 55 Dlhá Ves, tvoriacich jeden funkčný celok, ktorý slúžil na ochranu štátnych hraníc na štátnej hranici s Maďarskou republikou a pozostáva z:

Pozemky:

parc.č.981/1 zastavané plochy a nádvoria o výmere 2004 m²

parc.č.981/4 zastavané plochy a nádvoria o výmere 210 m²

Stavby:

budova súpisné číslo 221 na parcele č. 981/4

zapísané na liste vlastníctva č. 398 k. ú. Dlhá Ves obce Dlhá Ves, vedenom na Správe katastra Rožňava, v celosti a

ostatných vedľajších stavieb nezapísaných na liste vlastníctva, popísaných v znaleckom posudku č. 27/2006 zo dňa 31.10.2006 vypracovaným znalcom Ing. Jozefom Hudákom.

Článok II.

1. Predmetný majetok uvedený v článku č. I sa stal pre darcu prebytočným podľa § 3 ods. 3, zákona č. 278/1993 Z. z. o správe majetku štátu v znení neskorších predpisov, na základe rozhodnutia riaditeľa krajského riaditeľa č. p.: KRP-114-15/EO-2007 zo dňa 5.02.2007.
2. Majetok bol ponúknutý v rámci ponukového konania štátnym rozpočtovým a štátnym príspevkovým organizáciám, ktoré o tento neprejavili záujem.

3. Podľa § 3 ods. 2 zákona č. 172/2004 Z. z. o prevode vlastníctva nehnuteľného majetku vo vlastníctve Slovenskej republiky na obce alebo vyšší územný celok v platnom znení bol majetok ponúknutý obdarovanému.
4. S nadobudnutím vlastníctva k predmetnému majetku súhlasilo Obecné zastupiteľstvo Obce Dlhá Ves uznesením č. 8-23-2/2007 zo dňa 23.2.2007.
5. O prevode vlastníctva majetku uvedeného v článku I. tejto zmluvy obdarovanému rozhodla podľa § 3 ods. 3 zákona č. 172/2004 v platnom znení vláda Slovenskej republiky uznesením č. zo dňa.....

Článok III.

Hodnota nehnuteľného majetku uvedeného v článku I. podľa znaleckého posudku vypracovaného znalcom Ing. Jozefom Hudákom pod č. 27/2006 dňa 31.10.2006 je 780 000.- Sk.
(slovom: sedemstoosemdesiat tisíc slovenských korún)

Článok IV.

Nehuteľný majetok uvedený v článku I. darca daruje obdarovanému a obdarovaný dar bez výhrad prijíma.

Článok V.

1. Darca prehlasuje, že k predmetu zmluvy sa neviažu žiadne ťarchy, vecné bremená, ani iné právne povinnosti.
2. Obdarovaný vyhlasuje, že nehnuteľnosti preberá v stave v akom sa teraz nachádzajú, pričom je mu ich stav známy z osobného poznania a z predložených dokladov.

Článok VI.

1. Zmluvné strany berú na vedomie, že táto zmluva ich viaže jej podpísaním a dňom podpisu zmluvných strán nadobúda platnosť.
2. právnu účinnosť zmluva nadobúda na základe právoplatného rozhodnutia o povolení vkladu do katastra nehnuteľností.
3. Návrh na vklad darovacej zmluvy č.KRP-22-48/EO-2007 podá darca s tým, že obdarovaný sa zaväzuje uhradiť správny poplatok spojený s návrhom na začatie konania o povolení vkladu práva k nehnuteľnosti do katastra nehnuteľností vo výške 2 000.- Sk, kolkovou známkou.

Článok VII.

1. Zmluvné strany prehlasujú, že ich zmluvná voľnosť nie je obmedzená, zmluvu uzavreli vážne, na základe slobodnej vôle, zmluva nebola uzavretá v tiesni a za nápadne nevýhodných podmienok. Zmluvné prejavy sú dostatočne zrozumiteľné a určité a právny úkon je urobený v predpísanej forme.
2. S obsahom zmluvy sa zmluvné strany oboznámili, porozumeli mu a na znak čoho je vlastnoručne podpisujú.

3. Zmluva je vyhotovená v siedmich rovnopisoch, z ktorých po jednom obdržia zmluvné strany a päť je určených pre kataster nehnuteľností.

V Košiciach, dňa

V Dhej Vsi, dňa.....

.....
d a r c a

.....
o b d a r o v a n ý

plk. Juraj Bukuš
riaditeľ krajského riaditeľstva

Eva Kankulová
starosta