

4. Krajské riaditeľstvo Policajného zboru v Banskej Bystrici

4.1. Drňa, okres Rimavská Sobota

Prílohy:

- 1. rozhodnutie o prebytočnosti,**
- 2. list vlastníctva,**
- 3. kópia z katastrálnej mapy,**
- 4. výpis z uznesenia obecného zastupiteľstva,**
- 5. návrh darovacej zmluvy.**

**Krajské riaditeľstvo Policajného zboru
v Banskej Bystrici**

Č.p.: KRP-33-8/EO-UO-2005

Banská Bystrica 27. 4. 2005

**ROZHODNUTIE
O
PREBYTOČNOM MAJETKU**

V zmysle § 3 ods.3 zák. NR SR č.278/1993 Z.z. o správe majetku štátu v znení neskorších predpisov,

povoľujem

vyčleniť uvedené nehnuteľnosti ako prebytočný majetok štátu :
pozemky a stavby v obci Drňa, okr. Rimavská Sobota

- parc. č. KN 1595/1 – zastavané plochy, o výmere 546 m²
 - parc. č. KN 1595/2 – zastavané plochy, o výmere 231 m²
 - parc. č. KN 1595/3 – zastavané plochy, o výmere 551 m²
 - parc. č. KN 1595/4 – zastavané plochy, o výmere 70 m²
 - parc. č. KN 1595/5 – zastavané plochy, o výmere 61 m²
- stavby : kancelária PZ, súp. č. 35 na parc. č. KN 1595/2
garáž, súp. č. 30 na parc. č. KN 1595/5


vedené na liste vlastníctva č. 425, k.ú. Drňa


O d ô v o d n e n i e

Uvedené nehnuteľnosti neslúžia pre potreby Krajského riaditeľstva PZ v Banskej Bystrici a ani v budúcnosti nebudú slúžiť na plnenie úloh v rámci predmetu jeho činnosti alebo v súvislosti s ním. Prebytočnými sa stávajú od **1. mája 2005**.

Vzhľadom na neupotrebitelnosť tohto majetku, bolo potrebné rozhodnúť tak ako je uvedené vo výrokovej časti tohto rozhodnutia.

Poučenie : Toto rozhodnutie nie je preskúmateľné súdom a nemožno proti nemu podať opravný prostriedok.

Riaditeľ
krajského riaditeľstva PZ

plk. Mgr. Vladimír Ďatko



VÝPIS Z KATASTRA NEHNUTEĽNOSTÍ

Okres: 609 Rimavská Sobota
 Obec: 514 667 DRŇA
 Katastrálne územie: 813 052 DRŇA

Dátum vyhotovenia: 30.01.2006
 Čas vyhotovenia : 09:47:50

VÝPIS Z LISTU VLASTNÍCTVA č. 425

ČASŤ A: MAJETKOVÁ PODSTATA

PARCELY registra "C" evidované na katastrálnej mape

Parcelné číslo	Výmera v m2	Druh pozemku	Spôsob využ.p.	Druh chr.n	Umiest. pozemku	Právny vzťah
1595/1	546	Zastavané plochy a nádvoria			1	
1595/2	231	Zastavané plochy a nádvoria			1	
1595/3	551	Zastavané plochy a nádvoria			1	
1595/4	70	Zastavané plochy a nádvoria			1	
1595/5	61	Zastavané plochy a nádvoria			1	

Legenda:

Kód umiestnenia pozemku

1 - Pozemok je umiestnený v zastavanom území obce

Stavby

Súpisné číslo	Na parcele číslo	Druh stavby	Popis stavby	Druh chr.n.	Umiest. stavby
30	1595/5	370	Garáž		1
35	1595/2	650	Kancelária PZ		1

Legenda:

Kód druhu stavby

370 - Samostatne stojaca garáž
 650 - Administratívna budova

Kód umiestnenia stavby

1 - Stavby postavané na zemskom povrchu

ČASŤ B: VLASTNÍCI A INÉ OPRÁVNENÉ OSOBY

Por. číslo	Priezvisko, meno (názov), rodné priezvisko, dátum narodenia, rodné číslo (IČO) a miesto trvalého pobytu (sídlo) vlastníka, spoluvlastnícky podiel

Účastník právneho vzťahu: Vlastník

1	SLOVENSKÁ REPUBLIKA-Krajské riaditeľstvo Policajného zboru Banská Bystrica IČO: 00735833 Spoluvlastnícky podiel :	1/1
---	---	-----

Titul nadobudnutia

č.d.1338/1962, Gp.č.56/2000 - Z 985/2001

PKV 524

ROZHODNUTIE 1/98

ŽIADOSŤ -Z 840/97


Žiadosť zo dňa 10.2.1998-Z 506/98-19/99

ČASŤ C: ŤARCHY


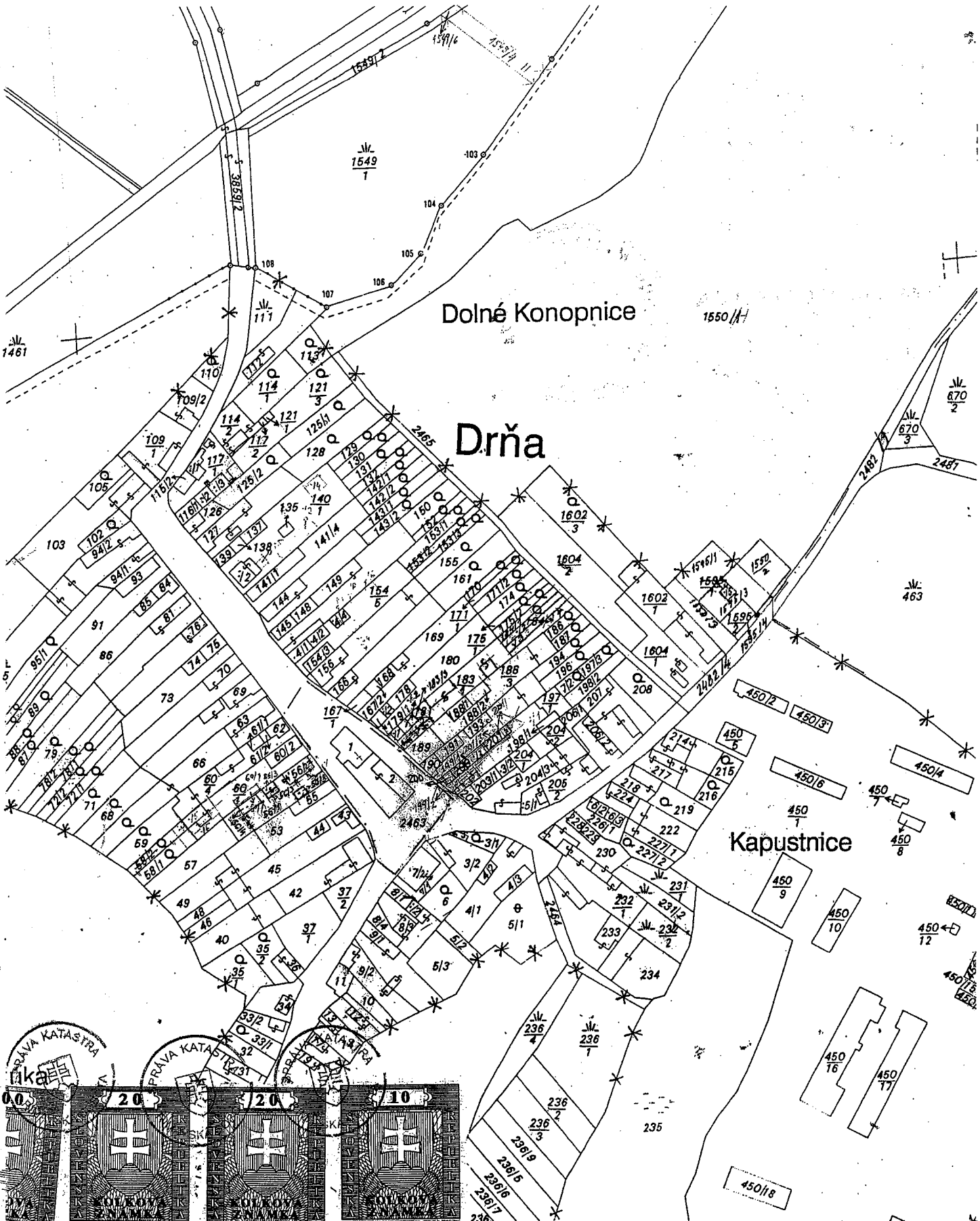
Bez zápisu.


aje
zapisu.

Táto listina je neverejnou listinou
a je nepoužitelná na právne úkony.



Objednávka: 644/06
Vyhotožil: Smidtová
Katastra
LIVSKÁ SOBOTA
LIVSKÁ SOBOTA



Organizácia	Okres	Obec	Kat. územie
Katastrálny úrad Banská Bystrica Správa katastra Rim.Sobota	Rim.Sobota	DRŇA	DRŇA
	Číslo zákazky 6300.12006	Mapový list č. S XI 21 bg, 21 cg, 21 bh, 21 ch	Mierka 1 : 2880 Kód 4
KÓPIA KATASTRÁLNEJ MAPY na parcelu:			
Vyhotovil		 Pečiatka a podpis	
Dňa	Meno		
24.10.2006	Agócs		

VÝPIS Z UZNESENIA č. 11/2007

zo štvrtého – mimoriadneho zasadnutia Obecného zastupiteľstva,
ktoré sa konalo dňa 21. februára 2007

Obecné zastupiteľstvo v Drni **schvaľuje** uznesením č. 11/2007 – aby prebytočný majetok štátu, ktorým sú stavby nachádzajúce sa v katastri Drňa na parcelách č. KN 1595/1 vo výmere 546 m²
č. KN 1595/2 vo výmere 231 m²
č. KN 1595/3 vo výmere 551 m²
č. KN 1595/4 vo výmere 70 m²
č. KN 1595/5 vo výmere 61 m²,
stavby: kancelária PZ, súp. č. 35 na parc. č. KN 1595/2 a garáž, súp. č. 30 na parc. č. KN 1595/5
vedené na liste vlastníctva č. 425, k. ú. Drňa boli prevedené na obec darovacou zmluvou.



DAROVACIA ZMLUVA

č. 01/2007

uzatvorená podľa § 628 Občianskeho zákonníka a zákona č. 172/2004 Z.z. o prevode vlastníctva nehnuteľného majetku vo vlastníctve Slovenskej republiky na obec alebo vyšší územný celok v znení zákona č. 657/2005 Z.z.

medzi:

Darcom: **SLOVENSKÁ REPUBLIKA - Krajské riaditeľstvo Policajného zboru v Banskej Bystrici,**
ul. 9. mája č. 1, Banská Bystrica
Zastúpené: JUDr. Marianom Slobodníkom , riaditeľom KR PZ B.Bystrica

IČO: 00 735 833
IČ DPH: SK 20 20975 558

(ďalej len „ darca “)

Obdarovaným: **Obec Drňa**
Drňa č. 50, 980 03 Šimonovce
Zastúpená: Ing. Zoltánom Janom, starostom obce

IČO: 00 649 911
IČ DPH: SK 20 21275718

(ďalej len „ obdarovaný “)

Článok I.

Darca je výlučným vlastníkom nehnuteľného majetku:

Oddelenie hraničnej kontroly PZ, Drňa č. 35, tvoriaci jeden funkčný celok, ktorý slúžil na ochranu štátnych hraníc na štátnej hranici s Maďarskou republikou a pozostáva z:

Pozemky:

parc.č. 1595/1 zastavané plochy a nádvorie o výmere 546 m²

parc.č. 1595/2 zastavané plochy a nádvorie o výmere 231 m²

parc.č. 1595/3 zastavané plochy a nádvorie o výmere 551 m²

parc.č. 1595/4 zastavané plochy a nádvorie o výmere 70 m²

parc.č. 1595/5 zastavané plochy a nádvorie o výmere 61 m²

Stavby:

budova súpisné číslo 35 na parcele č. 1595/2,

garáž súpisné číslo 30 na parcele č. 1595/5

zapísané na liste vlastníctva č. 425 k.ú. Drňa, obce Drňa, vedenom na Správe katastra Rimavská Sobota, v celosti a

ostatných vedľajších stavieb nezapísaných na liste vlastníctva, popísaných v znaleckom posudku č. 54/2006 zo dňa 28.10.2006 vypracovaným znalcom Ing. Jánom Valušom.

Článok II.

1. Predmetný majetok uvedený v článku č. I sa stal pre darcu prebytočným podľa § 3 ods. 3, zákona č. 278/1993 Z. z. o správe majetku štátu v znení neskorších predpisov, na základe rozhodnutia riaditeľa krajského riaditeľa č. p.: KRP-33-8/EO-UO-2006 zo dňa 27.04.2005.

2. Majetok bol ponúknutý v rámci ponukového konania štátnym rozpočtovým a štátnym príspevkovým organizáciám, ktoré o tento neprejavili záujem.
3. Podľa § 3 ods. 2 zákona č. 172/2004 Z.z. o prevode vlastníctva nehnuteľného majetku vo vlastníctve Slovenskej republiky na obce alebo vyšší územný celok v platnom znení bol majetok ponúknutý obdarovanému.
4. S nadobudnutím vlastníctva k predmetnému majetku súhlasilo Obecné zastupiteľstvo Obce Drňa uznesením č. 11/2007 zo dňa 21.02.2007..
5. O prevode vlastníctva majetku uvedeného v článku I. tejto zmluvy obdarovanému rozhodla podľa § 3 ods. 3 zákona č. 172/2004 v platnom znení vláda Slovenskej republiky uznesením č. zo dňa.....

Článok III.

Hodnota nehnuteľného majetku uvedeného v článku I. podľa znaleckého posudku vypracovaného znalcom Ing. Jánom Valušom pod č. 54 /2006 zo dňa 28.10.2006 je 1 100 000.- Sk.

(slovom: jedenmiliónjednostotisíc slovenských korún)

Článok IV.

Nehnutelný majetok uvedený v článku I. darca daruje obdarovanému a obdarovaný dar bez výhrad prijíma.

Článok V.

1. Darca prehlasuje, že k predmetu zmluvy sa neviažu žiadne ťarchy, vecné bremená, ani iné právne povinnosti.
2. Obdarovaný vyhlasuje, že nehnuteľnosti preberá v stave v akom sa teraz nachádzajú, pričom je mu ich stav známy z osobného poznania a z predložených dokladov.

Článok VI.

1. Zmluvné strany berú na vedomie, že táto zmluva ich viaže jej podpísaním a dňom podpisu zmluvných strán nadobúda platnosť.
2. Právnu účinnosť zmluva nadobúda na základe právoplatného rozhodnutia o povolení vkladu do katastra nehnuteľností.
3. Návrh na vklad darovacej zmluvy č. 01/2007 podá darca s tým, že obdarovaný sa zaväzuje uhradiť správny poplatok spojený s návrhom na začatie konania o povolení vkladu práva k nehnuteľnosti do katastra nehnuteľností vo výške 2 000.- Sk, kolkovou známku.

Článok VII.

1. Zmluvné strany prehlasujú, že ich zmluvná vôľnosť nie je obmedzená, zmluvu uzavreli vážne, na základe slobodnej vôle, zmluva nebola uzavretá v tiesni a za nápadne nevýhodných podmienok. Zmluvné prejavy sú dostatočne zrozumiteľné a určité a právny úkon je urobený v predpísanej forme.

2. S obsahom zmluvy sa zmluvné strany oboznámili, porozumeli mu a na znak čoho zmluvu vlastnoručne podpisujú.
3. Zmluva je vyhotovená v siedmich rovnopisoch, z ktorých po jednom obdržia zmluvné strany a päť je určených pre kataster nehnuteľností.

V Banskej Bystrici dňa

V Drni dňa.....

.....
d a r c a

.....
o b d a r o v a n ý

JUDr. Marian Slobodník
riaditeľ KR PZ v Banskej Bystrici

Ing. Zoltán Jano
starosta obce Drňa